

REPUBLIK ÖSTERREICH

Land Steiermark

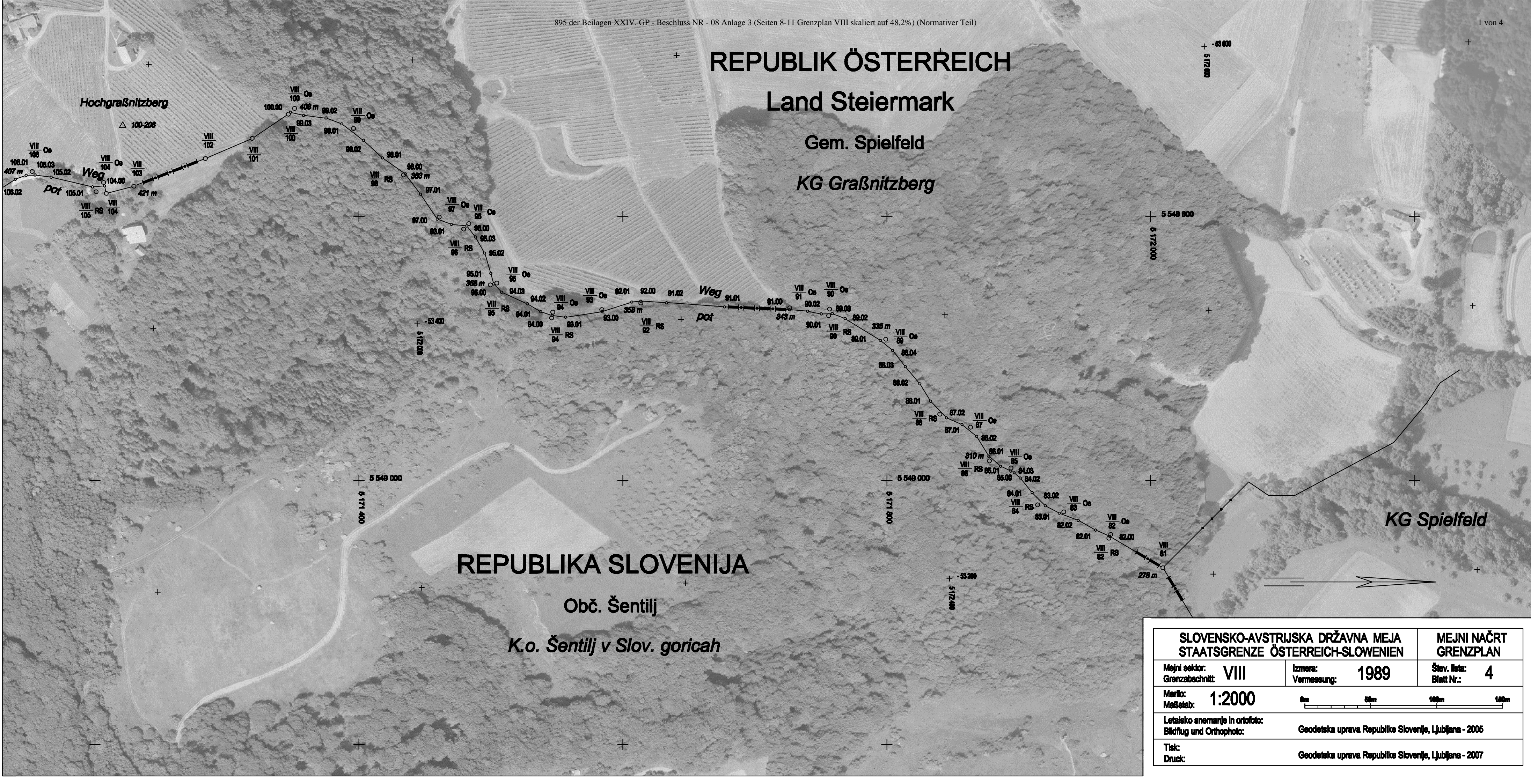
Gem. Spielfeld

KG Graßnitzberg

REPUBLIKA SLOVENIJA

Obč. Šentilj

K.o. Šentilj v Slov. goricah



SLOVENSKO-AVSTRIJSKA DRŽAVNA MEJA STAATSGRENZE ÖSTERREICH-SLOWENIEN		MEJNI NAČRT GRENZPLAN
Mejni sektor: Grenzabschnitt:	VIII	Štev. lista: Blatt Nr.: 4
Merilo: Maßstab:	1:2000	Izmera: Vermessung: 1989
Letalsko snemanje in ortofoto: Bildflug und Orthophoto:		Geodetska uprava Republike Slovenije, Ljubljana - 2005
Tisk: Druck:		Geodetska uprava Republike Slovenije, Ljubljana - 2007

# REPUBLIK ÖSTERREICH

## Land Steiermark

### Gem. Spielfeld

### KG Graßnitzberg

Hochgraßnitzberg

K.o. Šentilj v Slov. gorica

Graßnitzburg

Ribič

Obč. Kungota

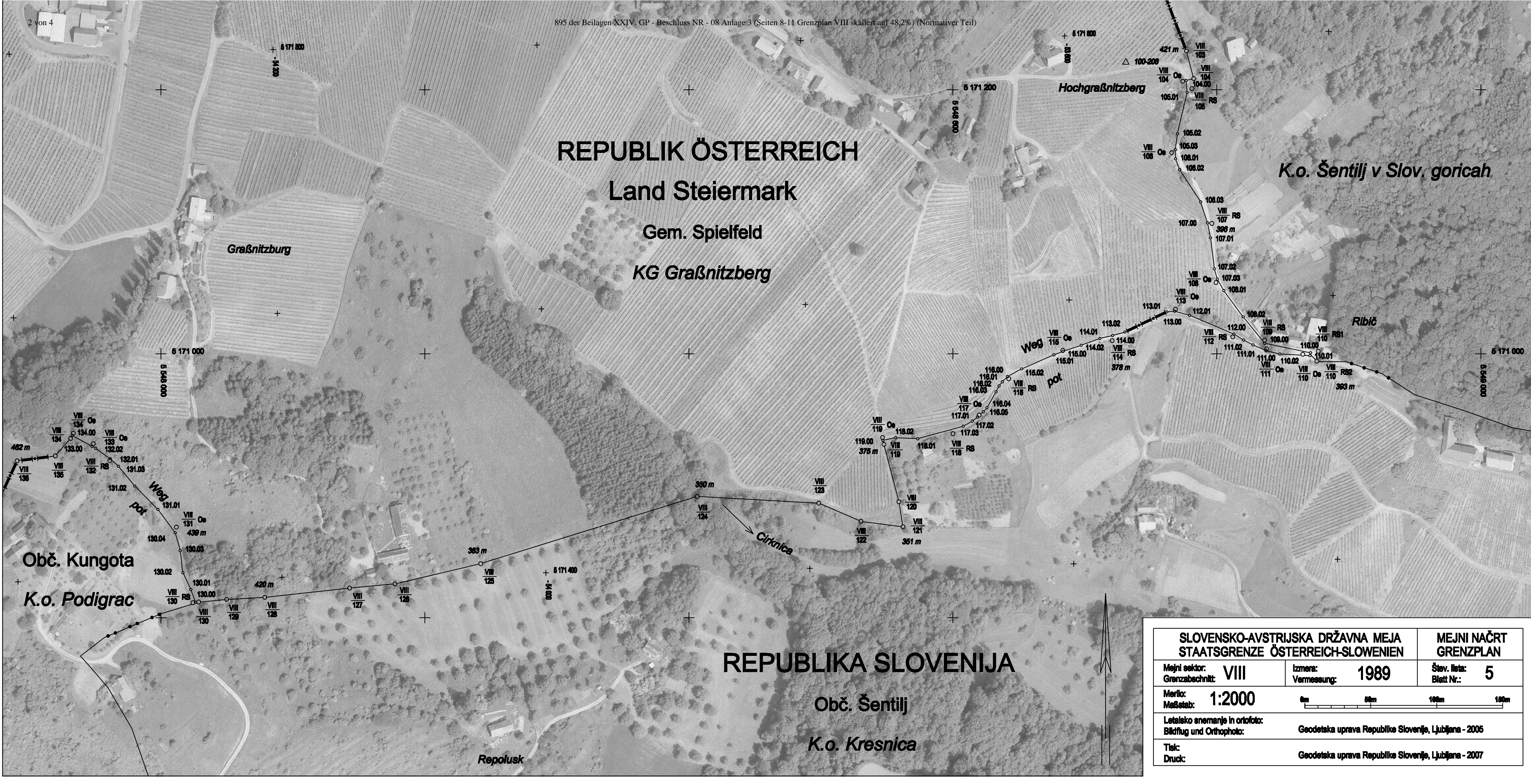
K.o. Podigrac

# REPUBLIKA SLOVENIJA

## Obč. Šentilj

### K.o. Kresnica

Repolusk



SLOVENSKO-AVSTRIJSKA DRŽAVNA MEJA STAATSGRENZE ÖSTERREICH-SLOWENIEN		MEJNI NAČRT GRENZPLAN	
Mejni sektor: Grenzabschnitt:	VIII	Izmera: Vermessung:	1989
Merilo: Maßstab:	1:2000	Štev. lista: Blatt Nr.:	5
Letalsko snemanje in ortofoto: Bildflug und Orthophoto:		Geodetska uprava Republike Slovenije, Ljubljana - 2005	
Tisk: Druck:		Geodetska uprava Republike Slovenije, Ljubljana - 2007	

# REPUBLIK ÖSTERREICH

## Land Steiermark

### Gem. Spielfeld

### KG Graßnitzberg

Grenzübergang  
Platsch

Mejni prehod  
Plač

Graßnitzburg

# REPUBLIKA SLOVENIJA

### Obč. Kungota

### K.o. Podigrac

### Obč. Šentilj

### K.o. Kresnica


ach Zierogg  
IX/7  
IX/6  
IX/5  
IX/4  
IX/3  
IX/2  
IX/1  
Mejni prehod  
Plač  
5 171 000  
5 547 200  
5 171 000  
5 171 000  
5 170 800  
5 170 800  
5 171 400  
5 171 400  
5 170 800  
5 170 800  
proti Zg. Kungoti



△ 62-208  
△ 388  
509 m  
Plački vrh



SLOVENSKO-AVSTRIJSKA DRŽAVNA MEJA STAATSGRENZE ÖSTERREICH-SLOWENIEN		MEJNI NAČRT GRENZPLAN
Mejni sektor: Grenzabschnitt:	VIII	Izmera: Vermessung: 1989
Merilo: Maßstab:	1:2000	Štev. lista: Blatt Nr.: 6
Letalsko snemanje in ortofoto: Bildflug und Orthophoto:		Geodetska uprava Republike Slovenije, Ljubljana - 2005
Tisk: Druck:		Geodetska uprava Republike Slovenije, Ljubljana - 2007



Die Vermessungsfachleute der "Ständigen Österreichisch - Slowenischen Grenzkommission" haben den vorliegenden "Grenzplan" für den Grenzabschnitt VIII verfasst, geprüft und in Ordnung befunden.

Geodetski strokovnjaki "Stalne slovensko - avstrijske komisije za mejo" so izdelali ta "Mejni načrt" za mejni sektor VIII, ga pregledali in ugotovili, da je v redu.

Der österreichische  
Vermessungsfachmann:


Avstrijski  
geodetski strokovnjak:



Dipl.-Ing. Manfred NEUBAUER

Der slowenische  
Vermessungsfachmann:

Slovenski  
geodetski strokovnjak:



Dipl.-Ing. Gregor LOBNIK

Die "Ständige Österreichisch - Slowenische Grenzkommission" den vorliegenden "Grenzplan" für den Grenzabschnitt VIII anlässlich ihrer 16. Tagung genehmigt (Niederschrift vom 5. Juni 2008).

"Stalna slovensko - avstrijska komisija za mejo" je odobrila ta "Mejni načrt" za mejni sektor VIII na svojem 16. zasedanju (zapisnik z dne 5. junija 2008).

Seggauberg,

am  
dne

5. Juni 2008  
5. junija 2008

Der Vorsitzende der  
österreichischen Delegation der  
Grenzkommission:

Predsednik  
avstrijske delegacije  
Komisije za mejo:



Dipl.-Ing. Dr. Christoph TWAROCH



Der Vorsitzende  
der slowenischen Delegation der  
Grenzkommission:

Predsednik  
slovenske delegacije  
Komisije za mejo:



Dipl.-Ing. Tomaž PETEK

