

ANLAGE 5

zu Artikel 2 des Vertrages zwischen der Republik Österreich und der Republik Slowenien über den Verlauf der Staatsgrenze in den Grenzabschnitten VIII bis XV und XXII bis XXVII

PRILOGA 5

k členu 2 Pogodbe med Republiko Slovenijo in Republiko Avstrijo o poteku državne meje na mejnih sektorjih VIII do XV in XXII do XXVII

STAATSGRENZE
REPUBLIK ÖSTERREICH - REPUBLIK SLOWENIEN

DRŽAVNA MEJA
REPUBLIKE SLOVENIJE - REPUBLIKE AVSTRIJE

KOORDINATENVERZEICHNIS

SEZNAM KOORDINAT

Grenzabschnitt IX

Mejni sektor IX

2008

ERLÄUTERUNGEN ZUM KOORDINATENVERZEICHNIS

Das Koordinatenverzeichnis enthält die Koordinaten und gegebenenfalls die Höhen der Grenzzeichen, die Koordinaten der unvermarkten Bruchpunkte der Grenzlinie, der verwendeten Festpunkte und der dauerhaft stabilisierten, nicht mit Grenzzeichen identen Polygonpunkte im System der österreichischen Landesvermessung (Gauß-Krüger-Projektion M 31 oder M 34 östl. von Ferro) und im System der slowenischen Landesvermessung (Gauß-Krüger-Projektion 15° östl. von Greenwich).

In den einzelnen Spalten sind eingetragen:

Spalte 1: Die Nummern der Grenzzeichen und der unvermarkten Bruchpunkte der Grenzlinie in fortlaufender Reihenfolge. Der Standort des Grenzzeichens wird bei indirekter Vermarkung durch die Symbole "Oe" oder "RS" angegeben.

Es bedeutet:

Oe Grenzzeichen steht auf österreichischem Gebiet,

RS Grenzzeichen steht auf slowenischem Gebiet.

Die unvermarkten Bruchpunkte der Grenzlinie zwischen zwei Grenzzeichen mit ganzzahliger Nummer erhalten die Bezeichnung des vorausgehenden Grenzzeichens unter Zusatz eines Punktes und der Ziffern 01, 02, 03 usw.

Bruchpunkte der Grenzlinie, die durch Grenzzeichen mit ganzzahliger Nummer indirekt vermarkt sind, erhalten die Bezeichnung dieses Grenzzeichens unter Zusatz eines Punktes und der Ziffern 00.

Spalte 2: Der Y-Wert im österreichischen Koordinatensystem.

Spalte 3: Der X-Wert im österreichischen Koordinatensystem.

Spalte 4: Der Y-Wert im slowenischen Koordinatensystem.

Spalte 5: Der X-Wert im slowenischen Koordinatensystem.

Spalte 6: Die Höhen der Grenzzeichen über Adria (auf Meter gerundet).

Spalte 7: Anmerkungen.

Anmerkung: Durch ein Deckblatt getrennt sind die bei der Neuvermessung verwendeten Festpunkte und die dauerhaft stabilisierten Polygonpunkte im Koordinatenverzeichnis enthalten, wobei die Koordinaten möglichst in beiden staatlichen Koordinatensystemen und die Höhen über Adria (auf cm gerundet) angegeben sind.

POJASNILA K SEZNAMU KOORDINAT

Seznam koordinat vsebuje koordinate in po potrebi višine mejnih znakov, koordinate neoznačenih lomnih točk mejne črte, uporabljenih trigonometričnih točk ter trajno stabiliziranih poligonskih točk, ki niso identične z mejnimi znaki v avstrijskem državnem sistemu (Gauß-Krügerjeva projekcija M31 ali M34 vzhodno od Ferro) in v slovenskem državnem sistemu (Gauß-Krügerjeva projekcija 15⁰ vzhodno od Greenwich).

V posameznih rubrikah je navedeno:

Rubrika 1: Številke mejnih znakov in neoznačenih lomnih točk mejne črte v zaporednem vrstnem redu. Položaj mejnega znaka je pri indirektni označitvi naveden s simboloma "RS" ali "Oe"

To pomeni:

RS ... mejni znak stoji na slovenskem ozemlju

Oe ... mejni znak stoji na avstrijskem ozemlju

Neoznačene lomne točke mejne črte med dvema mejnima znakoma s celoštevilčno številko dobijo oznako predhodnega mejnega znaka z dodatkom pike in številka 01, 02, 03 itd.

Lomne točke mejne črte, ki so indirektno označene z mejnimi znaki s celoštevilčno številko, dobijo oznako tega mejnega znaka z dodatkom pike in številke 00.

Rubrika 2: vrednost Y v slovenskem koordinatnem sistemu.

Rubrika 3: vrednost X v slovenskem koordinatnem sistemu.

Rubrika 4: vrednost Y v avstrijskem koordinatnem sistemu.

Rubrika 5: vrednost X v avstrijskem koordinatnem sistemu

Rubrika 6: nadmorske višine mejnih znakov nad Jadranskim morjem (zaokrožene na meter)

Rubrika 7: Opombe

Opomba: S platnico ločeno so v seznam koordinat vključene trigonometrične točke in trajno stabilizirane poligonske točke, uporabljene pri novi izmeri, pri čemer so navedene koordinate po možnosti v obeh državnih koordinatnih sistemih in nadmorske višine (zaokrožene na centimeter).

Mejni sektor: IX
Grenzabschnitt:

MEJNI ZNAKI IN MEJNE TOČKE
GRENZZEICHEN UND GRENZPUNKTE

Mejni sektor: IX
Grenzabschnitt:Stran: 1
Seite:

Številka točke Punkt- nummer	Gauß - Krügerjeve koordinate Gauß - Krüger Koordinaten				Nadmorska višina Höhe über Adria	Opombe Anmerkungen
	Slovenski sistem Slovenisches System		Avstrijski sistem M 34 Österreichisches System M 34			
	Y	X	Y	X		
1	2	3	4	5	6	7
IX/1	547373.02	171096.95	-54914.12	171678.53	426	
IX/2	547315.78	171100.62	-54971.31	171683.17	410	
IX/3	547294.04	171122.92	-54992.70	171705.85	412	
IX/4	547287.19	171132.97	-54999.36	171715.99	413	
IX/5	547280.88	171151.95	-55005.36	171735.12	414	
IX/6	547277.02	171185.63	-55008.64	171768.88	419	
IX/7	547279.91	171209.89	-55005.34	171793.09	423	
IX/8	547276.41	171234.50	-55008.43	171817.77	424	
IX/9	547260.11	171229.12	-55024.83	171812.67	417	
IX/10	547230.94	171218.03	-55054.19	171802.06	409	
IX/11	547157.04	171192.08	-55128.52	171777.36	379	
IX/12	547178.77	171159.52	-55107.34	171744.42	377	
IX/13	547140.48	171084.97	-55146.90	171670.53	379	
IX/14	547103.22	171130.35	-55183.38	171716.54	373	
IX/15	547094.88	171113.85	-55192.00	171700.18	373	
IX/16	547078.12	171082.56	-55209.30	171669.18	368	
IX/17	547063.74	171099.38	-55223.39	171686.24	365	
IX/18	547045.03	171137.19	-55241.46	171724.37	361	
IX/19	547032.39	171163.93	-55253.65	171751.32	357	
IX/20	547018.90	171174.80	-55266.95	171762.42	353	
IX/21 Oe	546999.95	171187.73	-55285.68	171775.68	351	
IX/21	546998.62	171187.26	-55287.01	171775.24	351	
IX/22	546994.99	171186.05	-55290.67	171774.09	351	
IX/23	546951.84	171172.30	-55334.06	171761.03	344	
IX/24	546933.35	171162.25	-55352.72	171751.29	342	
IX/25	546918.65	171148.82	-55367.66	171738.10	341	
IX/26	546897.11	171130.71	-55389.51	171720.36	339	
IX/27	546883.37	171119.98	-55403.44	171709.85	335	
IX/28	546854.70	171103.07	-55432.40	171693.42	331	
IX/29	546840.02	171092.21	-55447.26	171682.81	329	

Mejni sektor: IX
Grenzabschnitt:Stran: 2
Seite:

Številka točke Punkt- nummer	Gauß - Krügerjeve koordinate Gauß - Krüger Koordinaten				Nadmorska višina Höhe über Adria	Opombe Anmerkungen
	Slovenski sistem Slowenisches System		Avstrijski sistem M 34 Österreichisches System M 34			
	Y	X	Y	X		
1	2	3	4	5	6	7
IX/30	546818.38	171074.38	-55469.21	171665.34	327	
IX/31	546803.18	171060.50	-55484.65	171651.71	327	
IX/32	546786.37	171052.24	-55501.60	171643.74	326	
IX/33	546756.57	171032.45	-55531.75	171624.45	326	
IX/34	546722.22	171018.74	-55566.35	171611.32	324	
IX/35	546680.05	170979.02	-55609.19	171572.30	318	
35.00	546677.31	170976.69	-55611.96	171569.96		
IX/35 RS	546673.57	170973.59	-55615.77	171566.98	318	
35.01	546671.48	170985.07	-55617.66	171578.45		
35.02	546668.79	170997.02	-55620.14	171590.45		
IX/36 RS	546658.86	170998.22	-55630.09	171591.87	319	
36.01	546658.05	171006.23	-55630.73	171599.85		
36.02	546649.08	171015.58	-55639.54	171609.37		
IX/37 Oe	546643.27	171029.61	-55645.13	171623.54	319	
37.00	546638.87	171027.22	-55649.56	171621.19		
37.01	546623.34	171050.46	-55664.69	171644.72		
IX/38 RS	546619.02	171061.92	-55668.82	171656.27	320	
38.01	546621.38	171063.73	-55666.43	171658.03		
38.02	546622.56	171072.42	-55665.09	171666.70		
IX/39 Oe	546622.45	171090.87	-55664.88	171685.18	321	
39.00	546621.06	171089.56	-55666.33	171683.89		
IX/40 RS	546604.35	171105.89	-55682.75	171700.51	323	
40.00	546608.92	171109.50	-55678.13	171704.04		
40.01	546608.14	171121.11	-55678.71	171715.67		
IX/41 Oe	546612.49	171123.77	-55674.30	171718.26	322	
41.00	546610.44	171126.58	-55676.32	171721.10		
41.01	546623.86	171129.03	-55662.85	171723.32		
IX/42 RS	546619.65	171133.28	-55666.98	171727.65	323	
42.00	546624.78	171131.03	-55661.90	171725.31		
IX/43 RS	546618.69	171140.10	-55667.82	171734.49	324	

Mejni sektor: IX
Grenzabschnitt:Stran: 3
Seite:

Številka točke Punkt- nummer	Gauß - Krügerjeve koordinate Gauß - Krüger Koordinaten				Nadmorska višina Höhe über Adria	Opombe Anmerkungen
	Slovenski sistem Slowenisches System		Avstrijski sistem M 34 Österreichisches System M 34			
	Y	X	Y	X		
1	2	3	4	5	6	7
IX/43 Oe	546626.47	171136.66	-55660.10	171730.94		
43.00	546624.47	171137.58	-55662.09	171731.87		
IX/44	546621.83	171147.76	-55664.56	171742.10	325	
IX/45	546618.33	171162.47	-55667.79	171756.86		
IX/46	546614.32	171179.33	-55671.50	171773.79	326	
IX/46 Oe	546613.50	171183.83	-55672.26	171778.33	326	
46.00	546613.91	171181.55	-55671.86	171776.02		
46.01	546608.73	171179.96	-55677.12	171774.55		
46.02	546601.54	171187.32	-55684.21	171782.04		
46.03	546593.94	171193.99	-55691.74	171788.86		
46.04	546589.11	171201.15	-55696.46	171796.10		
IX/47 RS	546582.72	171185.85	-55703.02	171780.87	329	
47.00	546581.13	171202.48	-55704.49	171797.59		
47.01	546579.39	171209.59	-55706.09	171804.73		
IX/48 Oe	546574.51	171249.18	-55710.13	171844.30	331	
48.00	546570.48	171248.82	-55714.27	171844.07		
IX/49 RS	546563.33	171276.90	-55720.84	171872.27	329	
49.00	546565.98	171277.20	-55718.22	171872.50		
IX/49	546568.58	171277.44	-55715.57	171872.72	331	
IX/50	546577.27	171279.78	-55706.84	171874.91	333	
IX/51	546607.52	171298.00	-55676.28	171892.62	344	
IX/52	546630.55	171312.20	-55653.00	171906.43	351	
IX/53	546626.32	171318.88	-55657.12	171913.18	351	
IX/54	546591.26	171373.84	-55691.25	171968.74	353	
IX/55	546605.90	171386.40	-55676.39	171981.05	360	
IX/56	546645.77	171419.29	-55635.95	172013.27	384	
IX/57	546675.41	171441.18	-55605.93	172034.66	396	
IX/58	546686.71	171448.38	-55594.50	172041.68	401	
IX/59	546693.05	171454.66	-55588.05	172047.85	405	
IX/60	546692.94	171467.84	-55587.95	172061.03	407	

Mejni sektor: IX
Grenzabschnitt:Stran: 4
Seite:

Številka točke Punkt- nummer	Gauß - Krügerjeve koordinate Gauß - Krüger Koordinaten				Nadmorska višina Höhe über Adria	Opombe Anmerkungen
	Slovenski sistem Slowenisches System		Avstrijski sistem M 34 Österreichisches System M 34			
	Y	X	Y	X		
1	2	3	4	5	6	7
IX/61	546692.98	171491.00	-55587.52	172084.18	408	
IX/62	546687.30	171510.61	-55592.87	172103.88	410	
IX/63	546684.81	171526.08	-55595.09	172119.38	409	
IX/64	546676.99	171545.74	-55602.58	172139.17	411	
IX/65	546671.39	171559.20	-55607.93	172152.74	412	
IX/66	546661.05	171571.22	-55618.07	172164.97	411	
IX/67	546648.90	171587.43	-55629.94	172181.37	411	
IX/68	546659.61	171598.90	-55619.00	172192.69	414	
IX/69	546686.49	171637.84	-55591.48	172231.13	437	
IX/70	546708.60	171629.05	-55569.53	172221.97	440	
IX/71	546723.95	171619.44	-55554.34	172212.09	439	
IX/72	546736.22	171614.83	-55542.12	172207.27	442	
IX/73	546751.32	171610.11	-55527.10	172202.29	446	
IX/74	546764.50	171585.80	-55514.34	172177.74	448	
IX/75	546773.66	171568.96	-55505.45	172160.73	451	
IX/76	546776.64	171572.38	-55502.40	172164.12	451	
IX/77	546784.68	171581.24	-55494.23	172172.84	449	
IX/78	546840.04	171632.41	-55437.98	172223.06	447	
IX/79	546871.04	171654.06	-55406.62	172244.18		
IX/79.01	546896.10	171679.53	-55381.12	172269.23	453	
IX/79.02	546914.41	171700.93	-55362.45	172290.30	457	
IX/80	546916.21	171703.94	-55360.58	172293.29	457	
IX/80.01	546909.61	171705.94	-55367.19	172295.40	457	
IX/80.02	546898.52	171713.02	-55378.14	172302.67	458	
IX/80.03	546887.63	171720.10	-55388.90	172309.92	458	
IX/81 RS	546877.22	171724.68	-55399.24	172314.70	458	
IX/81 Oe	546880.58	171731.20	-55395.76	172321.16	459	
81.00	546878.57	171727.30	-55397.82	172317.26		
81.01	546870.36	171730.22	-55405.98	172320.33		
81.02	546864.92	171735.62	-55411.33	172325.82		

Mejni sektor: IX
Grenzabschnitt:Stran: 5
Seite:

Številka točke Punkt- nummer	Gauß - Krügerjeve koordinate Gauß - Krüger Koordinaten				Nadmorska višina Höhe über Adria	Opombe Anmerkungen
	Slovenski sistem Slowenisches System		Avstrijski sistem M 34 Österreichisches System M 34			
	Y	X	Y	X		
1	2	3	4	5	6	7
81.03	546845.22	171742.34	-55430.92	172332.89		
81.04	546829.81	171749.47	-55446.21	172340.28		
IX/82 RS	546815.48	171752.05	-55460.47	172343.16	455	
82.00	546816.97	171753.64	-55458.98	172344.68		
82.01	546800.42	171759.80	-55475.42	172351.13		
IX/83 Oe	546791.40	171764.84	-55484.35	172356.34	455	
83.01	546784.82	171762.29	-55490.97	172353.89		
83.02	546770.24	171760.17	-55505.59	172352.02		
83.03	546757.49	171756.43	-55518.41	172348.51		
83.04	546748.28	171751.64	-55527.71	172343.87		
IX/84 RS	546737.79	171748.64	-55538.25	172341.04	455	
84.00	546737.44	171751.11	-55538.55	172343.53		
84.01	546729.00	171751.65	-55546.98	172344.22		
84.02	546724.91	171752.09	-55551.07	172344.73		
84.03	546696.01	171758.05	-55579.86	172351.19		
IX/85 Oe	546684.40	171762.10	-55591.42	172355.39	462	
85.00	546683.83	171755.77	-55592.09	172349.13		
85.01	546671.07	171753.05	-55604.89	172346.63		
IX/86 RS	546655.06	171747.69	-55621.02	172341.46	458	
86.00	546654.27	171749.53	-55621.76	172343.36		
IX/87 RS	546642.32	171746.41	-55633.75	172340.41	458	
IX/87 Oe	546639.98	171755.14	-55635.95	172349.19	458	
87.00	546641.00	171749.78	-55635.03	172343.79		
87.01	546629.56	171750.74	-55646.45	172344.94		
87.02	546623.36	171750.50	-55652.67	172344.81		
87.03	546602.22	171748.90	-55673.83	172343.57		
IX/88 Oe	546602.03	171752.83	-55673.94	172347.52	458	
88.00	546601.99	171748.93	-55674.06	172343.60		
88.01	546596.31	171749.67	-55679.72	172344.43		
88.02	546568.98	171755.55	-55706.95	172350.81		

Mejni sektor: IX
Grenzabschnitt:Stran: 6
Seite:

Številka točke Punkt- nummer	Gauß - Krügerjeve koordinate Gauß - Krüger Koordinaten				Nadmorska višina	Opombe
	Slovenski sistem Slowenisches System		Avstrijski sistem M 34 Österreichisches System M 34		Höhe über Adria	Anmerkungen
	Y	X	Y	X		
1	2	3	4	5	6	7
IX/89 RS	546563.78	171753.68	-55712.28	172349.02	459	
IX/90 Oe	546540.83	171776.38	-55734.76	172372.10	459	
90.00	546539.55	171774.84	-55736.06	172370.57		
90.01	546531.41	171778.60	-55744.14	172374.47		
90.02	546512.03	171788.39	-55763.35	172384.59		
IX/91 RS	546498.81	171795.59	-55776.44	172392.05	460	
91.00	546500.66	171796.70	-55774.59	172393.10		
91.01	546496.01	171801.83	-55779.16	172398.30		
91.02	546491.38	171809.78	-55783.65	172406.34		
91.03	546485.93	171820.52	-55788.92	172417.18		
91.04	546481.84	171828.56	-55792.86	172425.30		
IX/92 Oe	546486.67	171833.12	-55787.95	172429.77	462	
92.01	546474.14	171843.19	-55800.32	172440.06		
IX/93 RS	546465.48	171850.20	-55808.86	172447.21	464	
93.00	546467.50	171851.81	-55806.82	172448.80		
93.01	546442.52	171879.41	-55831.33	172476.83		
IX/94 RS	546420.23	171897.66	-55853.31	172495.46	466	
94.00	546423.24	171901.26	-55850.24	172499.00		
94.01	546410.26	171911.15	-55863.07	172509.12		
IX/95 RS	546398.43	171909.20	-55874.92	172507.36	464	
IX/95 Oe	546399.34	171920.16	-55873.83	172518.31	465	
95.00	546400.45	171915.63	-55872.79	172513.77		
95.01	546393.63	171919.27	-55879.55	172517.53		
IX/96 RS	546388.57	171917.48	-55884.63	172515.80	464	
IX/96 Oe	546386.84	171924.65	-55886.25	172523.00	464	
96.01	546384.03	171920.06	-55889.15	172518.50		
IX/97 RS	546360.75	171924.73	-55912.34	172523.56	464	
97.00	546361.26	171926.91	-55911.81	172525.76		
97.01	546327.32	171940.65	-55945.53	172540.07		
IX/98 Oe	546326.42	171946.99	-55946.29	172546.38	464	

Mejni sektor: IX
Grenzabschnitt:Stran: 7
Seite:

Številka točke Punkt- nummer	Gauß - Krügerjeve koordinate Gauß - Krüger Koordinaten				Nadmorska višina	Opombe
	Slovenski sistem Slowenisches System		Avstrijski sistem M 34 Österreichisches System M 34		Höhe über Adria	Anmerkungen
	Y	X	Y	X		
1	2	3	4	5	6	7
98.01	546309.06	171947.34	-55963.68	172547.06		
98.02	546297.51	171953.17	-55975.13	172553.08		
98.03	546280.94	171960.04	-55991.58	172560.23		
IX/99 RS	546274.21	171960.07	-55998.27	172560.33	467	
99.00	546274.30	171962.80	-55998.17	172563.10		
99.01	546263.47	171965.22	-56008.96	172565.70		
99.02	546253.08	171967.08	-56019.32	172567.73		
99.03	546234.80	171970.50	-56037.54	172571.46		
IX/100 Oe	546229.07	171972.80	-56043.23	172573.86	471	
100.01	546213.30	171971.85	-56059.02	172573.17		
100.02	546205.90	171971.83	-56066.42	172573.27		
100.03	546201.21	171972.55	-56071.10	172574.07		
IX/101 RS	546183.17	171972.56	-56089.07	172574.39	472	
101.00	546183.31	171974.11	-56088.97	172575.93		
101.01	546157.32	171972.67	-56114.99	172574.92		
IX/102 Oe	546144.98	171974.99	-56127.25	172577.46	474	
102.00	546144.80	171971.34	-56127.51	172573.82		
102.01	546138.36	171974.12	-56133.91	172576.72		
102.02	546127.51	171977.08	-56144.70	172579.85		
IX/103 RS	546117.45	171976.51	-56154.75	172579.44	477	
103.00	546118.86	171979.87	-56153.29	172582.81		
103.01	546099.86	171986.00	-56172.18	172589.26		
103.02	546081.61	171990.22	-56190.36	172593.79		
IX/104 RS	546070.08	171992.76	-56201.85	172596.50	481	
104.00	546071.12	171995.45	-56200.76	172599.19		
IX/105 RS	546064.20	171993.27	-56207.72	172597.11	482	
IX/105 Oe	546065.20	171997.64	-56206.65	172601.46	482	
105.00	546064.88	171996.39	-56206.98	172600.23		
105.01	546047.45	171998.06	-56224.38	172602.19		
IX/106 RS	546029.26	171996.61	-56242.58	172601.04	485	

Mejni sektor: IX
Grenzabschnitt:Stran: 8
Seite:

Številka točke Punkt- nummer	Gauß - Krügerjeve koordinate Gauß - Krüger Koordinaten				Nadmorska višina Höhe über Adria	Opombe Anmerkungen
	Slovenski sistem Slowenisches System		Avstrijski sistem M 34 Österreichisches System M 34			
	Y	X	Y	X		
1	2	3	4	5	6	7
106.00	546029.15	171998.91	-56242.66	172603.36		
106.01	546022.37	171997.83	-56249.45	172602.39		
106.02	546015.91	171996.76	-56255.94	172601.43		
IX/107 Oe	545997.41	171995.50	-56274.48	172600.47	488	
107.00	545996.92	171993.38	-56274.98	172598.37		
IX/108 RS	545967.08	171977.35	-56305.10	172582.81	490	
108.00	545964.50	171979.41	-56307.64	172584.95		
IX/109 Oe	545944.55	171978.66	-56327.61	172584.50	491	
109.00	545946.01	171975.29	-56326.20	172581.14		
109.01	545916.63	171966.48	-56355.73	172572.82		
IX/110 Oe	545884.36	171960.10	-56388.10	172566.93	492	
110.00	545887.12	171956.18	-56385.43	172563.01		
110.01	545881.00	171953.21	-56391.59	172560.15		
110.02	545874.21	171949.51	-56398.44	172556.56		
IX/111 Oe	545864.96	171945.02	-56407.76	172552.22	492	
111.00	545866.15	171942.62	-56406.62	172549.81		
111.01	545858.77	171933.46	-56414.16	172540.76		
111.02	545846.34	171905.51	-56427.06	172513.02		
IX/112 RS	545839.62	171892.14	-56434.02	172499.78	497	
112.01	545831.86	171885.71	-56441.87	172493.45		
112.02	545820.37	171869.83	-56453.63	172477.77		
112.03	545815.04	171859.75	-56459.13	172467.77		
112.04	545811.68	171854.78	-56462.57	172462.86		
112.05	545807.38	171846.79	-56467.01	172454.94		
112.06	545802.43	171838.94	-56472.09	172447.17		
IX/113 Oe	545796.09	171836.72	-56478.47	172445.11	502	
113.00	545799.23	171834.17	-56475.37	172442.45		
113.01	545773.48	171813.03	-56501.48	172421.74		
IX/114 RS	545766.89	171804.42	-56508.22	172413.32	503	
114.01	545760.70	171805.72	-56514.38	172414.65		

Mejni sektor: IX
Grenzabschnitt:Stran: 9
Seite:

Številka točke Punkt- nummer	Gauß - Krügerjeve koordinate Gauß - Krüger Koordinaten				Nadmorska višina Höhe über Adria	Opombe Anmerkungen
	Slovenski sistem Slowenisches System		Avstrijski sistem M 34 Österreichisches System M 34			
	Y	X	Y	X		
1	2	3	4	5	6	7
114.02	545744.64	171796.38	-56530.60	172405.58		
IX/115 Oe	545736.26	171793.07	-56539.04	172402.46	504	
115.00	545738.02	171791.39	-56537.29	172400.70		
115.01	545734.30	171787.06	-56541.09	172396.43		
115.02	545718.52	171765.11	-56557.23	172374.76		
IX/116 RS	545715.22	171756.78	-56560.67	172366.54	507	
116.01	545710.64	171754.34	-56565.29	172364.13		
116.02	545691.82	171734.97	-56584.44	172345.08		
IX/117 RS	545686.75	171724.82	-56589.74	172335.01	505	
117.00	545685.13	171726.80	-56591.27	172337.03		
117.01	545679.86	171721.47	-56596.63	172331.78		
117.02	545668.07	171712.02	-56608.57	172322.54		
IX/118 RS	545663.32	171701.61	-56613.49	172312.25	504	
118.00	545660.32	171704.56	-56616.45	172315.22		
118.01	545650.84	171693.27	-56626.12	172304.09		
IX/119 Oe	545642.30	171684.47	-56634.81	172295.49	501	
119.00	545645.66	171683.65	-56631.44	172294.53		
119.01	545643.03	171674.85	-56634.19	172285.74		
119.02	545640.49	171651.52	-56637.14	172262.46		
IX/120 RS	545642.08	171646.09	-56635.70	172257.11	502	
120.00	545640.82	171647.11	-56636.88	172258.04		
120.01	545636.81	171639.18	-56641.04	172250.18		
120.02	545630.58	171630.32	-56647.43	172241.44		
120.03	545623.87	171622.23	-56654.27	172233.47		
IX/121 Oe	545615.42	171613.16	-56662.91	172224.64	500	
121.00	545616.48	171612.26	-56661.84	172223.63		
121.01	545609.48	171600.34	-56669.05	172211.83		
IX/122 RS	545601.54	171576.37	-56677.43	172188.08	500	
122.00	545598.64	171578.27	-56680.28	172189.95		
122.01	545592.70	171567.28	-56686.42	172179.07		

Mejni sektor: IX
Grenzabschnitt:Stran: 10
Seite:

Številka točke Punkt- nummer	Gauß - Krügerjeve koordinate Gauß - Krüger Koordinaten				Nadmorska višina Höhe über Adria	Opombe Anmerkungen
	Slovenski sistem Slowenisches System		Avstrijski sistem M 34 Österreichisches System M 34			
	Y	X	Y	X		
1	2	3	4	5	6	7
IX/123 RS	545588.75	171552.34	-56690.63	172164.19	498	
123.00	545585.62	171554.60	-56693.72	172166.52		
123.01	545580.73	171546.76	-56698.75	172158.76		
123.02	545577.70	171544.06	-56701.83	172156.11		
IX/124 RS	545578.57	171539.58	-56701.05	172151.60	498	
124.01	545573.75	171541.33	-56705.82	172153.46		
124.02	545569.13	171538.73	-56710.50	172150.94		
IX/125 Oe	545552.39	171532.35	-56727.34	172144.85	496	
125.00	545554.64	171531.80	-56725.10	172144.26		
125.01	545545.94	171525.29	-56733.92	172137.91		
125.02	545536.75	171520.07	-56743.20	172132.85		
IX/126 RS	545532.23	171518.85	-56747.73	172131.70	496	
126.00	545532.61	171518.53	-56747.36	172131.38		
126.01	545521.74	171517.80	-56758.25	172130.84		
IX/127 Oe	545504.06	171520.66	-56775.89	172133.98	495	
127.00	545504.11	171517.66	-56775.88	172131.01		
IX/128 Oe1	545492.32	171520.48	-56787.61	172134.01	495	
IX/128 Oe2	545493.23	171514.53	-56786.82	172128.04	495	
128.00	545492.75	171516.79	-56787.25	172130.34		
IX/128.01	545501.04	171508.27	-56779.11	172121.66	498	
IX/129	545530.44	171478.00	-56750.22	172090.90	503	
IX/130	545534.16	171453.40	-56746.91	172066.24	501	
IX/131	545540.50	171421.72	-56741.11	172034.46	493	
IX/132	545543.38	171410.40	-56738.42	172023.10	491	
IX/133	545542.78	171391.21	-56739.34	172003.92	485	
IX/134	545552.35	171338.03	-56730.66	171950.58	459	
IX/135	545554.02	171315.93	-56729.37	171928.45	452	
IX/136	545549.36	171289.47	-56734.48	171902.07	446	
IX/137	545541.66	171256.52	-56742.73	171869.25	441	
IX/138	545529.68	171226.11	-56755.23	171839.05	438	

Mejni sektor: IX
Grenzabschnitt:Stran: 11
Seite:

Številka točke Punkt- nummer	Gauß - Krügerjeve koordinate Gauß - Krüger Koordinaten				Nadmorska višina Höhe über Adria	Opombe Anmerkungen
	Slovenski sistem Slowenisches System		Avstrijski sistem M 34 Österreichisches System M 34			
	Y	X	Y	X		
1	2	3	4	5	6	7
IX/139	545503.34	171205.50	-56781.92	171818.89	436	
IX/140	545481.22	171200.64	-56804.13	171814.40	436	
IX/141	545461.92	171200.72	-56823.42	171814.81	434	
IX/142	545444.25	171201.07	-56841.08	171815.46	431	
IX/143	545425.33	171205.95	-56859.90	171820.66	426	
IX/144	545401.93	171221.74	-56883.03	171836.83	424	
IX/145	545392.53	171230.74	-56892.28	171846.00	424	
IX/146	545375.10	171238.66	-56909.56	171854.21	426	
IX/147	545352.56	171242.39	-56932.07	171858.34	425	
IX/148	545332.18	171239.86	-56952.49	171856.16		
IX/149	545309.81	171244.86	-56974.78	171861.54		
IX/150	545303.36	171259.90	-56980.98	171876.70	427	
IX/151	545293.23	171281.86	-56990.74	171898.83	431	
IX/152	545253.65	171313.65	-57029.78	171931.29	446	
IX/153	545219.16	171311.52	-57064.30	171929.74		
IX/154	545166.85	171293.60	-57116.93	171912.72	469	
IX/155	545169.34	171278.21	-57114.69	171897.28	465	
IX/156	545171.06	171256.13	-57113.38	171875.19	461	
IX/157	545167.25	171231.61	-57117.56	171850.73	459	
IX/158	545166.23	171224.76	-57118.71	171843.89	459	
IX/159	545133.81	171216.45	-57151.28	171836.12	454	
IX/160	545100.25	171206.22	-57185.02	171826.46	450	
IX/161	545062.91	171194.00	-57222.58	171814.88	448	
IX/162	544971.60	171113.51	-57315.28	171735.92	432	
IX/163	544964.52	171105.54	-57322.50	171728.07	428	
IX/164	544915.23	171052.89	-57372.70	171676.24	405	
IX/165	544860.86	171080.80	-57426.59	171705.10	404	
IX/166	544845.22	171089.57	-57442.08	171714.13		
166.00	544844.39	171091.00	-57442.94	171715.64		
IX/166 RS	544843.60	171092.53	-57443.66	171717.13		

Mejni sektor: IX
Grenzabschnitt:Stran: 12
Seite:

Številka točke Punkt- nummer	Gauß - Krügerjeve koordinate Gauß - Krüger Koordinaten				Nadmorska višina Höhe über Adria	Opombe Anmerkungen
	Slovenski sistem Slowenisches System		Avstrijski sistem M 34 Österreichisches System M 34			
	Y	X	Y	X		
1	2	3	4	5	6	7
166.01	544851.63	171094.80	-57435.62	171719.29		
166.02	544862.45	171099.83	-57424.71	171724.12		
IX/167 RS	544866.71	171105.23	-57420.36	171729.44	410	
IX/167 Oe	544869.30	171102.54	-57417.81	171726.72	409	
167.00	544868.02	171103.86	-57419.07	171728.14		
167.01	544873.47	171110.82	-57413.49	171734.88		
167.02	544875.00	171115.41	-57411.88	171739.44		
IX/168 Oe	544877.39	171122.06	-57409.33	171746.20	414	
168.00	544876.00	171123.07	-57410.73	171747.06		
IX/168	544874.26	171123.76	-57412.47	171747.86	414	
IX/169	544830.99	171141.77	-57455.43	171766.60	410	
IX/170	544778.56	171163.83	-57507.48	171789.56	418	
IX/171	544714.40	171189.44	-57571.24	171816.28	447	
IX/172	544697.09	171197.69	-57588.38	171824.82	455	
IX/173 RS	544678.04	171200.54	-57607.41	171828.02	457	
IX/173 Oe	544679.06	171210.48	-57606.22	171837.92	458	
173.00	544678.37	171203.65	-57607.05	171831.17		
173.01	544677.93	171203.60	-57607.48	171831.13		
173.02	544667.76	171205.40	-57617.64	171833.08		
173.03	544665.11	171205.17	-57620.28	171832.89		
173.04	544647.53	171205.54	-57637.87	171833.52		
IX/174 RS	544643.47	171201.95	-57641.95	171829.99	459	
174.00	544642.59	171204.57	-57642.83	171832.63		
174.01	544618.10	171199.78	-57667.40	171828.23		
IX/175 Oe	544600.19	171200.16	-57685.27	171828.92	459	
175.00	544602.27	171196.20	-57683.29	171824.90		
175.01	544586.30	171191.67	-57699.34	171820.63		
175.02	544576.60	171190.46	-57709.07	171819.57		
IX/176 RS	544567.82	171188.42	-57717.83	171817.75	457	
176.00	544567.28	171189.55	-57718.40	171818.81		

Mejni sektor: IX
Grenzabschnitt:Stran: 13
Seite:

Številka točke Punkt- nummer	Gauß - Krügerjeve koordinate Gauß - Krüger Koordinaten				Nadmorska višina Höhe über Adria	Opombe Anmerkungen
	Slovenski sistem Slowenisches System		Avstrijski sistem M 34 Österreichisches System M 34			
	Y	X	Y	X		
1	2	3	4	5	6	7
176.01	544558.34	171188.09	-57727.35	171817.48		
176.02	544552.14	171185.58	-57733.60	171815.07		
IX/177 Oe	544548.43	171187.01	-57737.25	171816.67	456	
177.00	544549.54	171184.28	-57736.24	171813.82		
IX/178 Oe	544539.68	171181.41	-57746.10	171811.22	455	
178.00	544538.83	171177.71	-57747.05	171807.44		
IX/178	544538.49	171173.44	-57747.42	171803.27	456	
IX/179	544534.12	171154.38	-57752.11	171784.28	453	
IX/180	544534.58	171145.45	-57751.81	171775.36	450	
IX/181	544551.08	171092.95	-57736.20	171722.57	436	
IX/182	544571.71	171028.71	-57716.66	171657.99	419	
IX/183	544580.61	170981.61	-57708.56	171610.73	408	
IX/184	544587.76	170955.24	-57701.85	171584.23	398	
IX/185	544590.91	170938.36	-57698.98	171567.30	385	
185.00	544590.82	170936.49	-57699.09	171565.49		
IX/185 RS	544587.74	170929.57	-57702.30	171558.55	386	
185.01	544590.36	170936.57	-57699.55	171565.58		
185.02	544587.98	170937.57	-57701.92	171566.62		
185.03	544581.38	170937.67	-57708.52	171566.82		
185.04	544576.57	170937.62	-57713.33	171566.84		
185.05	544573.44	170938.80	-57716.44	171568.07		
185.06	544573.13	170939.72	-57716.74	171569.00		
185.07	544569.55	170939.67	-57720.32	171569.01		
IX/186 RS	544559.74	170940.22	-57730.13	171569.66	387	
186.00	544559.60	170941.95	-57730.23	171571.44		
186.01	544557.73	170942.59	-57732.09	171572.10		
186.02	544554.43	170944.89	-57735.35	171574.45		
186.03	544551.63	170944.83	-57738.16	171574.44		
186.04	544550.64	170945.85	-57739.14	171575.48		
186.05	544546.32	170945.94	-57743.46	171575.63		

Mejni sektor: IX
Grenzabschnitt:Stran: 14
Seite:

Številka točke Punkt- nummer	Gauß - Krügerjeve koordinate Gauß - Krüger Koordinaten				Nadmorska višina Höhe über Adria	Opombe Anmerkungen
	Slovenski sistem Slowenisches System		Avstrijski sistem M 34 Österreichisches System M 34			
	Y	X	Y	X		
1	2	3	4	5	6	7
186.06	544535.45	170941.61	-57754.40	171571.49		
186.07	544529.87	170937.63	-57760.04	171567.60		
IX/187 Oe	544520.29	170944.60	-57769.48	171574.73		
187.00	544526.41	170934.63	-57763.55	171564.67		
187.01	544524.18	170933.84	-57765.80	171563.92		
187.02	544519.38	170930.03	-57770.65	171560.18		
187.03	544513.21	170929.36	-57776.83	171559.62		
187.04	544499.02	170926.39	-57791.08	171556.90		
IX/188 RS	544493.22	170922.88	-57796.94	171553.48		
IX/188 Oe	544491.81	170934.42	-57798.15	171565.04	395	
188.00	544492.56	170926.62	-57797.54	171557.23		
IX/189	544463.46	170927.78	-57826.61	171558.87	399	
IX/190	544412.50	170921.03	-57877.68	171552.99	413	
IX/191	544398.15	170944.14	-57891.64	171576.35	427	
IX/192	544388.12	170950.31	-57901.56	171582.69		
IX/193	544372.55	170964.14	-57916.89	171596.78	435	
IX/194	544357.56	170975.47	-57931.68	171608.37	441	
IX/195	544346.46	170985.12	-57942.63	171618.20		
IX/196	544334.64	170994.41	-57954.29	171627.69	448	
196.00	544332.01	170996.18	-57956.92	171629.48		
IX/196 Oe	544328.65	170998.11	-57960.22	171631.49	447	
196.01	544328.89	170990.79	-57960.13	171624.14		
196.02	544318.44	170970.27	-57970.92	171603.81		
196.03	544312.81	170959.10	-57976.73	171592.73		
196.04	544306.31	170948.54	-57983.41	171582.28		
IX/197 RS	544312.54	170941.23	-57977.29	171574.87	448	
IX/197 Oe	544302.06	170951.99	-57987.59	171585.81	448	
197.00	544305.98	170947.98	-57983.74	171581.72		
IX/198	544299.48	170932.22	-57990.50	171566.08		
IX/199	544278.86	170905.60	-58011.56	171539.82		

Mejni sektor: IX
Grenzabschnitt:Stran: 15
Seite:

Številka točke Punkt- nummer	Gauß - Krügerjeve koordinate Gauß - Krüger Koordinaten				Nadmorska višina	Opombe
	Slovenski sistem Slowenisches System		Avstrijski sistem M 34 Österreichisches System M 34		Höhe über Adria	Anmerkungen
	Y	X	Y	X		
1	2	3	4	5	6	7
IX/200	544240.24	170865.51	-58050.86	171500.36	457	
IX/201	544222.72	170832.66	-58068.95	171467.79		
IX/202	544215.02	170840.93	-58076.50	171476.22	463	
IX/203 RS	544163.64	170880.34	-58127.22	171516.49	447	
IX/203 Oe	544161.51	170887.63	-58129.22	171523.80	447	
203.00	544162.47	170884.07	-58128.31	171520.24		
203.01	544141.41	170887.34	-58149.31	171523.86		
203.02	544131.59	170890.25	-58159.08	171526.94		
IX/204 RS	544113.40	170889.56	-58177.30	171526.55	444	
204.00	544113.54	170892.14	-58177.10	171529.13		
204.01	544103.95	170892.84	-58186.67	171529.99		
IX/205 RS	544094.63	170893.90	-58195.98	171531.20	442	
205.01	544070.07	170901.53	-58220.41	171539.25		
205.02	544060.76	170905.40	-58229.66	171543.28		
IX/206 RS	544050.58	170906.58	-58239.83	171544.64	439	
206.00	544051.47	170909.80	-58238.87	171547.83		
206.01	544027.13	170915.32	-58263.12	171553.76		
206.02	544011.69	170918.27	-58278.51	171556.97		
206.03	544004.63	170920.19	-58285.54	171559.01		
206.04	543998.32	170921.88	-58291.82	171560.82		
206.05	543994.28	170923.38	-58295.83	171562.39		
206.06	543992.13	170924.45	-58297.97	171563.49		
IX/207 Oe	543986.18	170934.34	-58303.78	171573.46	437	
207.00	543983.70	170930.45	-58306.29	171569.62		
IX/207	543982.40	170927.89	-58307.68	171567.09	437	
IX/208	543978.18	170918.67	-58312.04	171557.97	440	
IX/209	543971.19	170902.03	-58319.32	171541.43	437	
IX/210	543948.42	170848.69	-58342.97	171488.42	410	
IX/211	543937.96	170821.07	-58353.90	171461.04	403	
IX/212	543925.50	170845.11	-58365.97	171485.29	409	

Mejni sektor: IX
Grenzabschnitt:Stran: 16
Seite:

Številka točke Punkt- nummer	Gauß - Krügerjeve koordinate Gauß - Krüger Koordinaten				Nadmorska višina Höhe über Adria	Opombe Anmerkungen
	Slovenski sistem Slowenisches System		Avstrijski sistem M 34 Österreichisches System M 34			
	Y	X	Y	X		
1	2	3	4	5	6	7
IX/213	543899.49	170855.01	-58391.80	171495.63	415	
IX/214	543880.45	170852.36	-58410.89	171493.30	416	
IX/215	543852.47	170857.02	-58438.77	171498.45	423	
IX/216	543829.41	170861.99	-58461.78	171503.80	431	
IX/217	543835.10	170846.31	-58456.35	171488.02	429	
IX/218	543840.04	170829.60	-58451.70	171471.22	425	
IX/219	543844.99	170808.95	-58447.09	171450.48	418	
IX/219.01	543840.98	170763.30	-58451.88	171404.91	397	
IX/220	543840.33	170757.77	-58452.62	171399.38	393	
IX/221	543837.28	170710.99	-58456.45	171352.66		
IX/222	543841.52	170688.04	-58452.61	171329.63	373	
IX/223 RS	543842.02	170654.88	-58452.60	171296.45	367	
IX/223 Oe	543837.28	170656.49	-58457.38	171298.16	367	
223.00	543839.06	170655.83	-58455.63	171297.52		
223.01	543838.99	170654.86	-58455.72	171296.56		
223.02	543831.43	170626.66	-58463.77	171268.47		
223.03	543828.35	170606.29	-58467.20	171248.13		
223.04	543825.16	170600.68	-58470.48	171242.57		
223.05	543826.07	170595.49	-58469.66	171237.36		
IX/224 Oe	543817.79	170592.81	-58477.94	171234.81	359	
224.00	543823.46	170591.42	-58472.34	171233.33		
224.01	543822.45	170588.97	-58473.40	171230.89		
224.02	543819.31	170586.75	-58476.58	171228.72		
224.03	543813.68	170576.27	-58482.39	171218.33		
224.04	543809.60	170575.42	-58486.49	171217.54		
224.05	543806.23	170571.59	-58489.93	171213.77		
224.06	543805.97	170568.97	-58490.23	171211.15		
224.07	543793.94	170560.60	-58502.41	171202.97		
IX/225 RS	543796.59	170556.66	-58499.75	171199.02	351	
225.01	543791.99	170556.29	-58504.44	171198.69		

Mejni sektor: IX
Grenzabschnitt:Stran: 17
Seite:

Številka točke Punkt- nummer	Gauß - Krügerjeve koordinate Gauß - Krüger Koordinaten				Nadmorska višina	Opombe
	Slovenski sistem Slowenisches System		Avstrijski sistem M 34 Österreichisches System M 34		Höhe über Adria	Anmerkungen
	Y	X	Y	X		
1	2	3	4	5	6	7
225.02	543793.15	170554.03	-58503.31	171196.41		
225.03	543790.29	170543.45	-58506.36	171185.87		
225.04	543790.68	170534.16	-58506.13	171176.57		
IX/226 Oe	543792.92	170517.03	-58504.07	171159.46		
226.00	543797.10	170517.19	-58499.98	171159.48		
226.01	543797.53	170513.09	-58499.62	171155.36		
226.02	543797.09	170504.98	-58500.20	171147.25		
226.03	543795.62	170503.74	-58501.69	171146.03		
IX/227 RS	543798.66	170492.22	-58498.78	171134.54		
227.01	543795.48	170485.05	-58502.15	171127.30		
227.02	543789.81	170478.56	-58507.93	171120.90		
IX/228 Oe	543783.88	170472.28	-58513.89	171114.85	341	
228.01	543785.77	170467.49	-58512.15	171109.88		
228.02	543786.58	170465.94	-58511.36	171108.32		
228.03	543786.85	170454.90	-58511.28	171097.29		
IX/229 RS	543791.81	170437.06	-58506.56	171079.49		
229.00	543791.15	170437.00	-58507.28	171079.33		
229.01	543792.11	170432.76	-58506.39	171075.07		
229.02	543794.61	170420.29	-58504.10	171062.57		
229.03	543796.22	170418.69	-58502.52	171060.95		
229.04	543796.34	170415.58	-58502.45	171057.84		
229.05	543798.25	170410.37	-58500.63	171052.60		
229.06	543796.87	170407.13	-58502.07	171049.39		
IX/230 Oe	543793.64	170402.55	-58505.32	171044.95		
230.00	543796.75	170401.99	-58502.27	171044.26		
230.01	543796.65	170397.85	-58502.44	171040.12		
230.02	543794.58	170394.15	-58504.57	171036.46		
230.03	543794.77	170390.46	-58504.45	171032.76		
230.04	543796.33	170388.36	-58502.92	171030.64		
230.05	543795.01	170384.84	-58504.30	171027.14		

Mejni sektor: IX
Grenzabschnitt:Stran: 18
Seite:

Številka točke Punkt- nummer	Gauß - Krügerjeve koordinate Gauß - Krüger Koordinaten				Nadmorska višina	Opombe
	Slovenski sistem Slowenisches System		Avstrijski sistem M 34 Österreichisches System M 34		Höhe über Adria	Anmerkungen
	Y	X	Y	X		
1	2	3	4	5	6	7
230.06	543795.16	170379.22	-58504.24	171021.53		
230.07	543793.08	170376.03	-58506.37	171018.37		
230.08	543793.25	170372.34	-58506.26	171014.69		
230.09	543792.16	170370.09	-58507.39	171012.46		
IX/231 RS	543791.56	170349.46	-58508.30	170991.89	330	
231.00	543789.77	170349.83	-58510.12	170992.25		
231.01	543787.61	170334.43	-58512.53	170976.90		
231.02	543784.15	170321.42	-58516.21	170963.96		
231.03	543782.13	170316.79	-58518.31	170959.37		
231.04	543780.67	170314.34	-58519.81	170956.95		
IX/232 RS	543777.24	170302.07	-58523.42	170944.77	326	
IX/232 Oe	543778.52	170315.02	-58521.93	170957.69	326	
232.00	543777.91	170308.99	-58522.65	170951.64		
232.01	543773.94	170310.87	-58526.59	170953.59		
IX/233 Oe	543766.08	170314.89	-58534.37	170957.77	326	
233.00	543767.63	170309.63	-58532.91	170952.46		
233.01	543754.47	170309.56	-58546.07	170952.61		
233.02	543745.68	170311.77	-58554.80	170954.98		
233.03	543740.89	170314.98	-58559.54	170958.27		
233.04	543738.74	170316.62	-58561.66	170959.94		
233.05	543734.32	170320.59	-58566.00	170964.00		
IX/234 RS	543726.04	170317.42	-58574.36	170961.00	328	
234.00	543727.89	170323.07	-58572.39	170966.59		
234.01	543723.62	170324.48	-58576.64	170968.08		
234.02	543722.86	170325.36	-58577.38	170968.97		
234.03	543718.50	170330.78	-58581.66	170974.46		
234.04	543715.93	170332.29	-58584.20	170976.02		
234.05	543711.78	170333.47	-58588.33	170977.27		
234.06	543709.01	170333.92	-58591.09	170977.77		
IX/235 Oe	543702.76	170339.93	-58597.28	170983.90	328	

Mejni sektor: IX
Grenzabschnitt:Stran: 19
Seite:

Številka točke Punkt- nummer	Gauß - Krügerjeve koordinate Gauß - Krüger Koordinaten				Nadmorska višina Höhe über Adria	Opombe Anmerkungen
	Slovenski sistem Slowenisches System		Avstrijski sistem M 34 Österreichisches System M 34			
	Y	X	Y	X		
1	2	3	4	5	6	7
235.01	543684.35	170334.65	-58615.75	170978.92		
235.02	543679.81	170337.46	-58620.24	170981.81		
235.03	543672.45	170337.60	-58627.59	170982.08		
235.04	543668.92	170335.66	-58631.16	170980.20		
235.05	543665.32	170337.26	-58634.73	170981.86		
235.06	543661.01	170335.49	-58639.07	170980.15		
IX/236 RS	543650.31	170337.28	-58649.80	170982.05	330	
236.00	543650.17	170340.50	-58649.82	170985.35		
236.01	543641.27	170345.43	-58658.65	170990.43		
236.02	543637.35	170346.27	-58662.55	170991.34		
236.03	543630.74	170345.30	-58669.18	170990.48		
236.04	543624.19	170344.81	-58675.73	170990.11		
236.05	543616.19	170346.73	-58683.70	170992.16		
IX/237 Oe	543613.13	170353.41	-58686.66	170998.92		
237.01	543604.18	170351.94	-58695.63	170997.58		
237.02	543603.13	170353.08	-58696.66	170998.74		
237.03	543599.30	170354.74	-58700.46	171000.46		
237.04	543584.63	170355.02	-58715.12	171001.00		
237.05	543582.03	170356.29	-58717.70	171002.31		
IX/238 Oe	543586.52	170365.86	-58713.05	171011.83	331	
238.00	543580.26	170358.22	-58719.44	171004.27		
IX/238	543577.73	170355.15	-58722.03	171001.25	331	
IX/239	543570.20	170351.70	-58729.61	170997.92	333	
IX/240	543552.61	170345.07	-58747.32	170991.58	336	
IX/241	543530.90	170339.48	-58769.11	170986.36	335	
IX/242	543516.40	170335.03	-58783.69	170982.17	336	
242.01	543513.12	170332.83	-58787.02	170980.01		
242.02	543510.27	170329.96	-58789.92	170977.19		
IX/243	543507.57	170325.92	-58792.68	170973.19	337	
243.00	543506.88	170322.74	-58793.43	170970.01		

Mejni sektor: IX
Grenzabschnitt:Stran: 20
Seite:

Številka točke Punkt- nummer	Gauß - Krügerjeve koordinate Gauß - Krüger Koordinaten				Nadmorska višina	Opombe
	Slovenski sistem Slowenisches System		Avstrijski sistem M 34 Österreichisches System M 34		Höhe über Adria	Anmerkungen
	Y	X	Y	X		
1	2	3	4	5	6	7
IX/243 RS	543506.23	170319.97	-58794.12	170967.26	337	
243.01	543504.79	170322.89	-58795.52	170970.20		
243.02	543502.36	170323.97	-58797.93	170971.32		
243.03	543497.72	170321.37	-58802.61	170968.80		
243.04	543492.82	170320.74	-58807.52	170968.26		
243.05	543488.72	170318.18	-58811.66	170965.77		
243.06	543485.40	170314.43	-58815.05	170962.07		
243.07	543479.74	170313.56	-58820.72	170961.30		
243.08	543475.66	170310.01	-58824.86	170957.82		
243.09	543473.72	170309.66	-58826.80	170957.50		
243.10	543471.77	170308.41	-58828.78	170956.29		
243.11	543470.00	170304.62	-58830.61	170952.53		
243.12	543465.33	170302.56	-58835.31	170950.55		
243.13	543462.87	170300.53	-58837.81	170948.56		
243.14	543458.41	170299.67	-58842.28	170947.77		
IX/244 Oe	543453.92	170306.83	-58846.65	170954.99	341	
244.00	543455.49	170300.51	-58845.19	170948.66		
244.01	543452.51	170299.69	-58848.18	170947.89		
244.02	543449.28	170292.76	-58851.53	170941.01		
244.03	543450.21	170290.82	-58850.63	170939.06		
244.04	543447.59	170287.95	-58853.30	170936.23		
244.05	543445.89	170289.50	-58854.97	170937.81		
244.06	543443.97	170288.13	-58856.92	170936.48		
244.07	543439.02	170288.05	-58861.87	170936.48		
244.08	543437.74	170288.14	-58863.14	170936.59		
244.09	543437.94	170286.87	-58862.97	170935.32		
244.10	543437.98	170285.88	-58862.94	170934.33		
244.11	543436.52	170285.33	-58864.41	170933.80		
244.12	543435.12	170286.60	-58865.79	170935.10		
244.13	543433.72	170286.12	-58867.20	170934.64		

Mejni sektor: IX
Grenzabschnitt:Stran: 21
Seite:

Številka točke Punkt- nummer	Gauß - Krügerjeve koordinate Gauß - Krüger Koordinaten				Nadmorska višina	Opombe
	Slovenski sistem Slowenisches System		Avstrijski sistem M 34 Österreichisches System M 34		Höhe über Adria	Anmerkungen
	Y	X	Y	X		
1	2	3	4	5	6	7
244.14	543433.43	170284.90	-58867.51	170933.43		
244.15	543433.80	170279.83	-58867.23	170928.35		
244.16	543432.00	170278.75	-58869.04	170927.30		
244.17	543429.35	170279.41	-58871.69	170928.01		
244.18	543424.64	170277.36	-58876.44	170926.04		
244.19	543422.00	170274.49	-58879.12	170923.21		
244.20	543422.46	170272.17	-58878.70	170920.89		
244.21	543421.43	170270.01	-58879.77	170918.73		
244.22	543419.50	170268.64	-58881.72	170917.40		
244.23	543416.31	170269.00	-58884.91	170917.81		
IX/245 RS	543417.12	170264.49	-58884.16	170913.27	343	
245.01	543407.15	170263.07	-58894.17	170912.04		
245.02	543404.78	170259.12	-58896.60	170908.13		
245.03	543405.41	170257.15	-58896.01	170906.15		
245.04	543405.87	170255.30	-58895.58	170904.29		
245.05	543403.78	170252.84	-58897.71	170901.87		
245.06	543402.61	170252.53	-58898.88	170901.58		
245.07	543402.66	170249.15	-58898.89	170898.20		
245.08	543404.77	170245.26	-58896.85	170894.27		
245.09	543404.82	170242.24	-58896.85	170891.25		
245.10	543406.49	170241.14	-58895.19	170890.12		
245.11	543401.44	170234.17	-58900.36	170883.24		
245.12	543396.81	170233.14	-58905.01	170882.28		
IX/246 Oe	543394.08	170239.63	-58907.62	170888.81	345	
246.00	543395.98	170233.68	-58905.83	170882.84		
246.01	543392.84	170231.81	-58909.01	170881.02		
246.02	543395.00	170230.39	-58906.87	170879.56		
246.03	543396.49	170227.37	-58905.42	170876.52		
246.04	543393.52	170224.66	-58908.45	170873.86		
246.05	543391.44	170224.96	-58910.52	170874.19		

Mejni sektor: IX
Grenzabschnitt:Stran: 22
Seite:

Številka točke Punkt- nummer	Gauß - Krügerjeve koordinate Gauß - Krüger Koordinaten				Nadmorska višina Höhe über Adria	Opombe Anmerkungen
	Slovenski sistem Slowenisches System		Avstrijski sistem M 34 Österreichisches System M 34			
	Y	X	Y	X		
1	2	3	4	5	6	7
246.06	543391.22	170227.06	-58910.71	170876.30		
246.07	543389.78	170230.59	-58912.09	170879.85		
IX/247 RS	543385.98	170230.50	-58915.89	170879.79	344	
247.00	543385.70	170232.81	-58916.13	170882.14		
247.01	543380.41	170231.00	-58921.45	170880.42		
247.02	543378.32	170230.79	-58923.54	170880.25		
247.03	543375.52	170228.54	-58926.38	170878.05		
247.04	543372.18	170223.20	-58929.81	170872.76		
247.05	543369.09	170222.83	-58932.90	170872.45		
IX/248 Oe	543365.17	170223.17	-58936.80	170872.82	346	
248.00	543367.16	170222.24	-58934.84	170871.89		
248.01	543367.62	170219.27	-58934.44	170868.91		
248.02	543364.92	170217.37	-58937.17	170867.06		
248.03	543363.44	170213.86	-58938.71	170863.57		
248.04	543361.92	170212.33	-58940.25	170862.07		
248.05	543361.66	170209.37	-58940.56	170859.12		
248.06	543360.60	170207.93	-58941.65	170857.69		
248.07	543359.11	170207.85	-58943.14	170857.64		
248.08	543357.99	170206.21	-58944.29	170856.02		
248.09	543355.16	170205.18	-58947.13	170855.03		
248.10	543356.20	170203.09	-58946.13	170852.92		
248.11	543355.62	170201.18	-58946.74	170851.02		
248.12	543352.87	170201.07	-58949.49	170850.96		
248.13	543349.57	170199.15	-58952.82	170849.09		
IX/249 RS	543355.38	170192.18	-58947.08	170841.94	350	
249.00	543348.40	170195.58	-58954.06	170845.55		
249.01	543345.00	170190.52	-58957.54	170840.54		
249.02	543339.39	170185.96	-58963.23	170836.08		
249.03	543331.75	170182.24	-58970.93	170832.49		
IX/250 Oe	543325.35	170181.39	-58977.33	170831.72	350	

Mejni sektor: IX
Grenzabschnitt:Stran: 23
Seite:

Številka točke Punkt- nummer	Gauß - Krügerjeve koordinate Gauß - Krüger Koordinaten				Nadmorska višina	Opombe
	Slovenski sistem Slowenisches System		Avstrijski sistem M 34 Österreichisches System M 34		Höhe über Adria	Anmerkungen
	Y	X	Y	X		
1	2	3	4	5	6	7
250.00	543326.62	170178.70	-58976.11	170829.03		
250.01	543323.27	170177.93	-58979.47	170828.32		
250.02	543317.45	170179.11	-58985.27	170829.60		
IX/251 RS	543317.46	170174.20	-58985.32	170824.63	351	
251.00	543314.37	170181.02	-58988.31	170831.55		
251.01	543313.20	170179.30	-58989.50	170829.85		
251.02	543311.91	170174.60	-58990.87	170825.16		
251.03	543306.20	170167.12	-58996.70	170817.78		
251.04	543302.96	170167.22	-58999.95	170817.93		
251.05	543301.40	170166.70	-59001.52	170817.44		
251.06	543298.93	170162.55	-59004.06	170813.33		
251.07	543297.57	170159.82	-59005.46	170810.62		
251.08	543295.54	170158.54	-59007.51	170809.38		
251.09	543292.24	170158.36	-59010.82	170809.25		
251.10	543283.66	170155.46	-59019.44	170806.49		
251.11	543280.80	170151.19	-59022.37	170802.27		
251.12	543279.78	170150.55	-59023.40	170801.65		
251.13	543279.60	170146.88	-59023.64	170797.99		
251.14	543277.45	170146.37	-59025.80	170797.51		
IX/252 Oe	543271.16	170145.06	-59032.12	170796.28	354	
252.00	543274.81	170142.47	-59028.50	170793.65		
252.01	543268.07	170137.11	-59035.33	170788.40		
252.02	543262.62	170135.69	-59040.80	170787.07		
252.03	543258.49	170133.49	-59044.97	170784.94		
252.04	543254.67	170129.54	-59048.85	170781.05		
252.05	543249.02	170127.88	-59054.53	170779.49		
252.06	543248.44	170126.65	-59055.12	170778.27		
252.07	543247.39	170123.97	-59056.22	170775.61		
252.08	543241.55	170121.83	-59062.09	170773.56		
252.09	543237.96	170118.73	-59065.73	170770.53		

Mejni sektor: IX
Grenzabschnitt:Stran: 24
Seite:

Številka točke Punkt- nummer	Gauß - Krügerjeve koordinate Gauß - Krüger Koordinaten				Nadmorska višina Höhe über Adria	Opombe Anmerkungen
	Slovenski sistem Slowenisches System		Avstrijski sistem M 34 Österreichisches System M 34			
	Y	X	Y	X		
1	2	3	4	5	6	7
252.10	543233.36	170117.36	-59070.35	170769.22		
252.11	543233.90	170113.92	-59069.87	170765.77		
IX/253 RS	543238.59	170108.86	-59065.28	170760.61	358	
253.01	543232.32	170111.32	-59071.49	170763.20		
253.02	543230.22	170111.41	-59073.59	170763.33		
253.03	543227.87	170111.96	-59075.93	170763.91		
253.04	543224.29	170110.95	-59079.53	170762.96		
253.05	543220.28	170109.80	-59083.55	170761.88		
253.06	543215.41	170110.29	-59088.42	170762.45		
IX/254 Oe	543209.19	170113.14	-59094.62	170765.39	360	
254.00	543209.42	170105.30	-59094.50	170757.56		
IX/254	543209.79	170095.00	-59094.32	170747.24	362	
IX/255	543206.92	170073.32	-59097.57	170725.58	366	
IX/256	543205.82	170056.93	-59098.94	170709.22	369	
IX/257	543200.04	170032.77	-59105.11	170685.19	374	
IX/258	543186.46	170005.57	-59119.14	170658.22	382	
IX/259	543171.51	169970.38	-59134.69	170623.28	394	
IX/260	543167.97	169953.86	-59138.50	170606.81	398	
IX/261	543162.88	169921.17	-59144.14	170574.21	403	
IX/262	543161.26	169896.45	-59146.17	170549.52	410	
IX/263	543158.44	169876.07	-59149.33	170529.18	415	
IX/264	543153.93	169855.65	-59154.17	170508.84	423	
IX/265	543153.49	169840.59	-59154.88	170493.79	426	
IX/266	543154.17	169834.00	-59154.30	170487.19	429	
266.01	543148.40	169833.76	-59160.17	170487.04		
266.02	543144.43	169832.56	-59164.16	170485.91		
266.03	543132.06	169829.43	-59176.58	170482.98		
266.04	543130.87	169828.55	-59177.78	170482.12		
266.05	543119.77	169825.69	-59188.93	170479.46		
266.06	543114.32	169824.99	-59194.39	170478.85		

Mejni sektor: IX
Grenzabschnitt:Stran: 25
Seite:

Številka točke Punkt- nummer	Gauß - Krügerjeve koordinate Gauß - Krüger Koordinaten				Nadmorska višina Höhe über Adria	Opombe Anmerkungen
	Slovenski sistem Slowenisches System		Avstrijski sistem M 34 Österreichisches System M 34			
	Y	X	Y	X		
1	2	3	4	5	6	7
266.07	543101.36	169823.69	-59207.36	170477.76		
266.08	543094.30	169823.56	-59214.42	170477.75		
IX/267	543089.01	169824.47	-59219.63	170478.72	435	
IX/268	543058.38	169820.67	-59250.42	170475.46		
IX/269	543033.43	169829.97	-59275.19	170485.19	440	
IX/270	543012.21	169836.80	-59296.31	170492.39	441	
270.01	542999.17	169841.67	-59309.25	170497.48		
270.02	542992.55	169845.87	-59315.80	170501.79		
270.03	542988.16	169849.40	-59320.13	170505.40		
IX/271	542983.59	169854.79	-59324.64	170510.89	442	
IX/272	542969.11	169864.77	-59338.94	170521.11	444	
IX/273	542930.38	169889.22	-59377.23	170546.23	453	
IX/274	542894.87	169905.54	-59412.44	170563.20	461	
IX/275	542882.52	169912.34	-59424.75	170570.19	463	
IX/276	542870.27	169916.33	-59436.92	170574.39	459	
IX/277	542856.79	169922.19	-59450.28	170580.47	460	
IX/278	542810.47	169942.02	-59496.32	170601.12	455	
IX/279	542814.77	169956.80	-59491.77	170615.87	451	
IX/280	542775.96	169960.76	-59530.52	170620.52	450	
IX/281	542739.19	169969.16	-59567.14	170629.47	450	
IX/282	542718.10	169980.77	-59588.04	170641.46		
IX/283	542696.91	169993.05	-59609.01	170654.11		
IX/284	542694.92	169989.29	-59611.09	170650.39	454	
IX/285	542686.36	169973.25	-59619.92	170634.48	457	
IX/286	542725.54	169953.89	-59581.07	170614.47	457	
IX/287	542719.82	169941.20	-59587.01	170601.86		
IX/288	542696.04	169879.24	-59611.84	170540.30	432	
IX/289	542684.76	169843.45	-59623.73	170504.71		
289.00	542683.45	169840.23	-59625.14	170501.50		
IX/289 RS	542682.01	169836.82	-59626.59	170498.12		

Mejni sektor: IX
Grenzabschnitt:Stran: 26
Seite:

Številka točke Punkt- nummer	Gauß - Krügerjeve koordinate Gauß - Krüger Koordinaten				Nadmorska višina Höhe über Adria	Opombe Anmerkungen
	Slovenski sistem Slowenisches System		Avstrijski sistem M 34 Österreichisches System M 34			
	Y	X	Y	X		
1	2	3	4	5	6	7
289.01	542681.64	169841.28	-59626.92	170502.57		
289.02	542673.93	169846.53	-59634.54	170507.95		
289.03	542671.67	169846.75	-59636.80	170508.21		
289.04	542666.01	169849.36	-59642.41	170510.92		
289.05	542663.55	169848.80	-59644.89	170510.40		
289.06	542662.21	169851.31	-59646.18	170512.94		
IX/290 Oe	542661.54	169856.15	-59646.74	170517.80	407	
290.00	542659.10	169853.85	-59649.24	170515.53		
290.01	542653.40	169860.37	-59654.83	170522.15		
290.02	542642.98	169868.21	-59665.12	170530.17		
290.03	542639.76	169869.67	-59668.31	170531.69		
290.04	542633.29	169874.40	-59674.70	170536.53		
IX/291 RS	542627.34	169878.17	-59680.56	170540.40	419	
291.00	542629.00	169880.69	-59678.88	170542.89		
291.01	542627.53	169885.92	-59680.26	170548.15		
291.02	542623.68	169890.80	-59684.03	170553.10		
IX/292 Oe	542615.72	169910.05	-59691.64	170572.48	426	
292.00	542612.78	169911.13	-59694.57	170573.61		
IX/292	542609.90	169912.22	-59697.42	170574.74	427	
IX/293	542590.41	169919.26	-59716.79	170582.12	436	
IX/294	542543.24	169936.56	-59763.66	170600.22		
IX/295	542527.14	169942.10	-59779.67	170606.03	460	
IX/296	542519.23	169944.31	-59787.55	170608.37	458	
IX/297	542528.03	169995.25	-59777.88	170659.17	459	
IX/297.01	542521.71	169992.76	-59784.26	170656.80	459	
IX/298	542492.14	169981.05	-59814.00	170645.59	450	
IX/299	542471.85	169969.71	-59834.49	170634.59	445	
IX/300	542440.67	169954.75	-59865.93	170620.16	441	
IX/301	542413.24	169939.39	-59893.62	170605.27	432	
IX/302	542392.71	169927.48	-59914.35	170593.71	426	

Mejni sektor: IX
Grenzabschnitt:Stran: 27
Seite:

Številka točke Punkt- nummer	Gauß - Krügerjeve koordinate Gauß - Krüger Koordinaten				Nadmorska višina Höhe über Adria	Opombe Anmerkungen
	Slovenski sistem Slowenisches System		Avstrijski sistem M 34 Österreichisches System M 34			
	Y	X	Y	X		
1	2	3	4	5	6	7
IX/303	542373.21	169887.16	-59934.49	170553.71	415	
303.01	542371.04	169882.68	-59936.81	170549.17		
303.02	542368.04	169878.66	-59939.87	170545.21		
303.03	542364.21	169871.81	-59943.81	170538.42		
303.04	542357.42	169864.71	-59950.72	170531.44		
IX/304 RS	542360.94	169857.31	-59947.28	170524.05	406	
IX/304 Oe	542354.53	169865.18	-59953.58	170532.03	408	
304.00	542356.16	169863.40	-59952.00	170530.15		
304.01	542350.57	169862.03	-59957.61	170528.88		
304.02	542346.72	169858.55	-59961.51	170525.47		
304.03	542342.19	169851.16	-59966.16	170518.16		
304.04	542333.25	169844.47	-59975.21	170511.61		
IX/305 RS	542334.56	169840.51	-59973.96	170507.69	400	
305.00	542333.02	169841.37	-59975.49	170508.52		
305.01	542331.08	169840.42	-59977.44	170507.60		
305.02	542328.39	169837.61	-59980.17	170504.84		
305.03	542326.43	169835.99	-59982.16	170503.25		
305.04	542320.55	169831.92	-59988.10	170499.28		
IX/306 Oe	542310.02	169827.08	-59998.74	170494.68	397	
306.01	542308.98	169813.51	-59999.97	170481.08		
306.02	542301.35	169807.36	-60007.70	170475.05		
306.03	542295.12	169800.01	-60014.05	170467.81		
306.04	542289.68	169798.69	-60019.51	170466.58		
306.05	542286.09	169792.10	-60023.19	170460.05		
306.06	542285.81	169790.91	-60023.49	170458.87		
IX/307 RS	542288.32	169781.32	-60021.22	170449.28	392	
307.00	542283.44	169784.18	-60025.98	170452.18		
307.01	542281.98	169782.64	-60027.46	170450.67		
307.02	542280.95	169777.23	-60028.58	170445.28		
307.03	542277.77	169772.75	-60031.83	170440.85		

Mejni sektor: IX
Grenzabschnitt:Stran: 28
Seite:

Številka točke Punkt- nummer	Gauß - Krügerjeve koordinate Gauß - Krüger Koordinaten				Nadmorska višina	Opombe
	Slovenski sistem Slowenisches System		Avstrijski sistem M 34 Österreichisches System M 34		Höhe über Adria	Anmerkungen
	Y	X	Y	X		
1	2	3	4	5	6	7
IX/308 Oe	542269.52	169755.05	-60040.46	170423.34	385	
308.00	542270.46	169754.02	-60039.45	170422.25		
308.01	542266.11	169748.74	-60043.87	170417.05		
308.02	542263.57	169734.63	-60046.65	170402.99		
308.03	542261.93	169726.35	-60048.42	170394.74		
308.04	542259.69	169722.16	-60050.73	170390.59		
308.05	542260.26	169716.87	-60050.25	170385.30		
IX/309 RS	542261.52	169712.88	-60049.18	170381.33	382	
309.00	542258.80	169714.77	-60051.74	170383.22		
309.01	542254.54	169708.59	-60056.10	170377.12		
309.02	542246.81	169690.90	-60064.12	170359.57		
309.03	542246.30	169677.03	-60064.85	170345.71		
IX/310 Oe	542243.55	169670.20	-60067.87	170338.98		
310.01	542248.27	169662.86	-60063.12	170331.52		
310.02	542249.02	169656.15	-60062.47	170324.80		
310.03	542248.81	169647.38	-60062.83	170316.03		
IX/311 RS	542249.45	169644.50	-60062.40	170313.05	373	
311.01	542242.76	169638.18	-60069.03	170306.94		
311.02	542238.06	169623.62	-60073.97	170292.47		
311.03	542236.74	169624.71	-60075.27	170293.58		
IX/312 RS	542228.32	169617.92	-60084.01	170286.91	372	
IX/312 Oe	542239.91	169637.03	-60072.08	170305.82	372	
312.01	542233.36	169628.09	-60078.59	170297.02		
312.02	542231.80	169633.00	-60080.06	170301.95		
312.03	542225.92	169636.59	-60085.88	170305.63		
IX/313 Oe	542229.59	169643.69	-60082.29	170312.66	374	
313.01	542221.25	169640.66	-60090.49	170309.77		
313.02	542219.33	169643.46	-60092.37	170312.60		
313.03	542216.77	169646.78	-60094.88	170315.97		
IX/314 RS	542201.49	169647.40	-60110.33	170316.85		

Mejni sektor: IX
Grenzabschnitt:Stran: 29
Seite:

Številka točke Punkt- nummer	Gauß - Krügerjeve koordinate Gauß - Krüger Koordinaten				Nadmorska višina Höhe über Adria	Opombe Anmerkungen
	Slovenski sistem Slowenisches System		Avstrijski sistem M 34 Österreichisches System M 34			
	Y	X	Y	X		
1	2	3	4	5	6	7
314.00	542212.54	169649.28	-60099.06	170318.54		
314.01	542211.78	169655.03	-60099.74	170324.30		
314.02	542204.17	169661.62	-60107.23	170331.02		
IX/315 Oe	542209.17	169671.23	-60102.24	170340.55	372	
315.01	542206.44	169672.87	-60104.78	170342.24		
315.02	542201.66	169682.88	-60109.38	170352.34		
315.03	542197.06	169695.97	-60113.77	170365.50		
315.04	542194.16	169706.00	-60116.49	170375.59		
IX/316 RS	542186.94	169706.25	-60123.88	170375.95	374	
316.01	542188.17	169712.31	-60122.38	170382.00		
316.02	542177.97	169715.26	-60132.53	170385.13		
316.03	542171.30	169717.86	-60139.16	170387.84		
IX/317 Oe	542170.02	169723.80	-60140.51	170393.78	375	
317.00	542165.58	169721.85	-60144.81	170391.93		
IX/317	542163.24	169720.70	-60147.37	170390.81	375	
IX/317.01	542151.16	169715.31	-60159.49	170385.59	380	
IX/318	542103.49	169694.05	-60207.53	170365.17	392	
IX/319	542059.26	169676.68	-60252.06	170348.55	407	
IX/320	542039.29	169669.55	-60272.15	170341.76	413	
IX/321	542004.36	169650.23	-60307.41	170323.04	430	
IX/321.01	541976.46	169629.84	-60335.66	170303.11	446	
IX/322	541969.10	169624.47	-60343.11	170297.86	447	
322.01	541988.02	169594.83	-60324.67	170267.91		
IX/323	541993.40	169582.57	-60319.52	170255.56	440	
323.01	541995.34	169563.26	-60317.90	170236.19		
IX/324	541993.23	169537.63	-60320.44	170210.58	434	
324.01	541997.59	169527.85	-60316.25	170200.73		
324.02	542002.96	169519.40	-60311.03	170192.17		
324.03	542009.17	169512.16	-60304.95	170184.83		
IX/325	542016.25	169505.74	-60297.97	170178.30	431	

Mejni sektor: IX
Grenzabschnitt:Stran: 30
Seite:

Številka točke Punkt- nummer	Gauß - Krügerjeve koordinate Gauß - Krüger Koordinaten				Nadmorska višina Höhe über Adria	Opombe Anmerkungen
	Slovenski sistem Slowenisches System		Avstrijski sistem M 34 Österreichisches System M 34			
	Y	X	Y	X		
1	2	3	4	5	6	7
325.01	542020.54	169503.25	-60293.72	170175.72		
325.02	542031.28	169499.96	-60283.04	170172.24		
IX/326	542052.51	169491.75	-60261.97	170163.71	428	
IX/327	542119.36	169459.56	-60195.67	170130.39	425	
IX/328	542135.18	169449.66	-60179.99	170120.20		
IX/329	542158.16	169430.98	-60157.37	170101.16		
IX/330	542179.88	169406.66	-60136.06	170076.47	423	
330.01	542187.85	169397.90	-60128.22	170067.56		
IX/331	542195.82	169385.58	-60120.49	170055.13	425	
331.01	542203.21	169372.46	-60113.30	170041.86		
331.02	542210.49	169358.62	-60106.25	170027.90		
IX/332 RS	542212.21	169358.46	-60104.54	170027.72	423	
332.00	542210.48	169358.07	-60106.22	170027.35		
IX/333	542211.27	169347.50	-60105.67	170016.72	423	
IX/333.01	542200.56	169344.07	-60116.41	170013.51	424	
IX/334	542182.87	169338.09	-60134.25	170007.86	419	
IX/335	542165.97	169312.65	-60151.57	169982.68	417	
IX/336	542149.07	169287.73	-60168.92	169958.04	413	
IX/337	542140.86	169264.75	-60177.48	169935.19	412	
IX/338	542141.91	169248.77	-60176.70	169919.19		
IX/339	542144.10	169238.87	-60174.68	169909.26		
IX/340	542155.58	169180.86	-60164.17	169851.05	400	
IX/341	542157.77	169157.22	-60162.29	169827.34		
IX/342	542151.96	169119.70	-60168.80	169789.93	389	
IX/343	542171.77	169104.18	-60149.24	169774.07	384	
IX/344	542188.21	169126.46	-60132.43	169796.09	386	
IX/345	542209.88	169136.78	-60110.62	169806.05	389	
IX/346	542301.03	169138.17	-60019.43	169805.89	403	
IX/347	542296.67	169110.26	-60024.29	169777.98	396	
IX/348	542293.94	169081.14	-60027.51	169749.00		

Mejni sektor: IX
Grenzabschnitt:Stran: 31
Seite:

Številka točke Punkt- nummer	Gauß - Krügerjeve koordinate Gauß - Krüger Koordinaten				Nadmorska višina Höhe über Adria	Opombe Anmerkungen
	Slovenski sistem Slowenisches System		Avstrijski sistem M 34 Österreichisches System M 34			
	Y	X	Y	X		
1	2	3	4	5	6	7
IX/349	542294.52	169048.89	-60027.48	169716.73	389	
IX/350	542302.38	169015.42	-60020.18	169683.14	381	
IX/351	542308.76	168977.16	-60014.43	169644.79	376	
IX/352	542312.86	168937.22	-60010.99	169604.79	372	
IX/353	542316.02	168907.27	-60008.33	169574.80	371	
IX/354	542311.76	168874.49	-60013.13	169542.10		
IX/355	542311.74	168854.48	-60013.49	169522.08	369	
IX/356	542313.38	168829.83	-60012.29	169497.38	365	
IX/357	542326.64	168772.80	-60000.01	169440.15	356	
IX/358	542332.98	168727.80	-59994.43	169395.04	346	
IX/359	542347.93	168592.70	-59981.79	169259.68	330	
IX/360	542352.35	168561.10	-59977.94	169227.99	326	
IX/361	542355.95	168539.09	-59974.71	169205.91	322	
IX/362	542358.91	168512.02	-59972.22	169178.78	317	
362.01	542359.42	168507.36	-59971.93	169174.29		
362.02	542357.99	168501.28	-59973.37	169168.24		
362.03	542353.06	168496.59	-59978.37	169163.63		
IX/363 RS	542354.70	168492.27	-59976.77	169159.10	318	
IX/363 Oe	542348.59	168494.74	-59982.84	169161.68	317	
363.00	542351.23	168493.68	-59980.26	169160.75		
IX/364 RS	542354.51	168485.41	-59977.09	169152.24	317	
IX/364 Oe	542344.45	168486.43	-59987.13	169153.43	317	
364.00	542349.49	168486.98	-59982.11	169154.08		
364.01	542345.96	168477.44	-59985.80	169144.59		
364.02	542345.89	168466.79	-59986.04	169133.94		
IX/365 RS	542356.37	168465.41	-59975.54	169132.23		
IX/365 Oe	542342.12	168461.45	-59989.87	169128.55		
365.00	542348.20	168463.11	-59983.79	169130.22		
365.01	542350.04	168462.18	-59981.97	169129.26		
365.02	542357.98	168452.45	-59974.19	169119.39		

Mejni sektor: IX
Grenzabschnitt:Stran: 32
Seite:

Številka točke Punkt- nummer	Gauß - Krügerjeve koordinate Gauß - Krüger Koordinaten				Nadmorska višina Höhe über Adria	Opombe Anmerkungen
	Slovenski sistem Slowenisches System		Avstrijski sistem M 34 Österreichisches System M 34			
	Y	X	Y	X		
1	2	3	4	5	6	7
365.03	542361.29	168451.19	-59970.90	169118.08		
365.04	542368.05	168441.88	-59964.30	169108.64		
365.05	542374.68	168440.31	-59957.70	169106.96		
365.06	542386.83	168428.00	-59945.75	169094.44		
365.07	542395.45	168418.30	-59937.30	169084.60		
365.08	542402.17	168411.06	-59930.70	169077.24		
IX/366 RS	542414.42	168405.57	-59918.54	169071.38	315	
IX/366 Oe	542402.05	168399.83	-59930.97	169065.88		
366.00	542409.02	168403.07	-59923.98	169069.14		
366.01	542412.41	168391.27	-59920.78	169057.27		
366.02	542416.61	168385.47	-59916.68	169051.40		
366.03	542422.30	168372.22	-59911.21	169038.05		
366.04	542425.96	168356.93	-59907.81	169022.69		
366.05	542428.27	168352.88	-59905.58	169018.61		
366.06	542433.54	168345.09	-59900.43	169010.72		
IX/367 RS	542450.38	168324.11	-59883.95	168989.36	313	
IX/367 Oe	542438.61	168319.77	-59895.76	168985.19		
367.00	542443.81	168321.55	-59890.56	168987.00		
367.01	542449.02	168312.87	-59885.48	168978.23		
367.02	542458.20	168292.29	-59876.65	168957.48		
367.03	542465.38	168275.56	-59869.75	168940.63		
367.04	542472.28	168259.34	-59863.13	168924.28		
IX/368 RS	542486.42	168249.98	-59849.15	168914.59	314	
IX/368 Oe	542469.49	168238.73	-59866.25	168903.65	312	
368.00	542472.89	168240.69	-59862.83	168905.62		
368.01	542484.10	168240.90	-59851.62	168905.64		
368.02	542487.45	168241.09	-59848.26	168905.77		
368.03	542489.82	168239.25	-59845.95	168903.89		
368.04	542488.71	168237.23	-59847.09	168901.89		
368.05	542488.78	168233.04	-59847.08	168897.70		

Mejni sektor: IX
Grenzabschnitt:Stran: 33
Seite:

Številka točke Punkt- nummer	Gauß - Krügerjeve koordinate Gauß - Krüger Koordinaten				Nadmorska višina	Opombe
	Slovenski sistem Slowenisches System		Avstrijski sistem M 34 Österreichisches System M 34		Höhe über Adria	Anmerkungen
	Y	X	Y	X		
1	2	3	4	5	6	7
368.06	542499.91	168210.23	-59836.33	168874.69		
368.07	542499.98	168206.19	-59836.35	168870.65		
368.08	542505.44	168199.78	-59831.00	168864.14		
368.09	542505.88	168197.59	-59830.60	168861.95		
IX/369 RS	542509.85	168196.88	-59826.61	168861.12		
IX/369 Oe	542503.61	168192.91	-59832.91	168857.26		
369.00	542506.61	168194.93	-59829.91	168859.27		
369.01	542506.67	168192.83	-59829.89	168857.16		
369.02	542507.94	168185.73	-59828.74	168850.04		
IX/370 RS	542500.89	168178.30	-59835.87	168842.68	309	
IX/370 Oe	542495.05	168187.23	-59841.58	168851.72		
370.00	542498.82	168181.98	-59837.92	168846.44		
370.01	542497.17	168178.86	-59839.62	168843.35		
370.02	542497.18	168177.28	-59839.64	168841.77		
370.03	542494.55	168171.55	-59842.37	168836.08		
370.04	542494.80	168169.49	-59842.15	168834.02		
IX/371 RS	542504.48	168170.62	-59832.44	168834.95	309	
IX/371 Oe	542489.65	168163.50	-59847.36	168828.06		
371.00	542495.58	168167.67	-59841.40	168832.17		
371.01	542509.62	168159.64	-59827.49	168823.91		
IX/372 RS	542519.05	168158.59	-59818.06	168822.67	310	
IX/372 Oe	542505.64	168157.06	-59831.50	168821.37	309	
372.01	542510.30	168154.40	-59826.90	168818.65		
372.02	542508.79	168151.28	-59828.46	168815.56		
372.03	542502.68	168149.64	-59834.59	168814.02		
372.04	542491.82	168136.30	-59845.68	168800.85		
IX/373 RS	542497.58	168131.42	-59839.99	168795.85	309	
IX/373 Oe	542486.52	168131.33	-59851.05	168795.96	309	
373.01	542490.63	168129.98	-59846.98	168794.55		
373.02	542491.14	168126.74	-59846.52	168791.30		

Mejni sektor: IX
Grenzabschnitt:Stran: 34
Seite:

Številka točke Punkt- nummer	Gauß - Krügerjeve koordinate Gauß - Krüger Koordinaten				Nadmorska višina Höhe über Adria	Opombe Anmerkungen
	Slovenski sistem Slowenisches System		Avstrijski sistem M 34 Österreichisches System M 34			
	Y	X	Y	X		
1	2	3	4	5	6	7
373.03	542495.40	168120.59	-59842.36	168785.08		
373.04	542498.29	168118.01	-59839.52	168782.45		
IX/374 RS	542504.79	168121.37	-59832.94	168785.67	309	
IX/374 Oe	542493.86	168112.67	-59844.02	168777.16	313	
374.01	542506.75	168114.95	-59831.11	168779.25		
374.02	542512.40	168117.63	-59825.41	168781.83		
374.03	542518.01	168116.96	-59819.81	168781.06		
IX/375 RS	542524.89	168120.37	-59812.87	168784.34	309	
IX/375 Oe	542518.04	168112.17	-59819.84	168776.24	308	
375.01	542534.34	168099.17	-59803.78	168763.00		
375.02	542544.55	168081.31	-59793.87	168744.96		
375.03	542545.40	168075.15	-59793.12	168738.78		
375.04	542550.46	168069.16	-59788.15	168732.71		
IX/376 RS	542563.54	168072.31	-59775.06	168735.61	309	
IX/376 Oe	542552.99	168055.88	-59785.85	168719.36	309	
376.01	542557.12	168059.24	-59781.66	168722.66		
376.02	542560.49	168057.26	-59778.32	168720.62		
376.03	542564.44	168057.02	-59774.37	168720.32		
376.04	542581.69	168060.40	-59757.06	168723.42		
IX/377 RS	542596.58	168057.48	-59742.26	168720.22	309	
IX/377 Oe	542570.61	168051.47	-59768.31	168714.64	309	
377.01	542590.74	168054.85	-59748.11	168717.71		
377.02	542592.81	168047.31	-59746.16	168710.13		
377.03	542586.54	168031.31	-59752.70	168694.23		
377.04	542596.63	168014.84	-59742.89	168677.58		
IX/378 RS	542605.17	168010.36	-59734.47	168673.00	308	
IX/378 Oe	542589.05	168012.45	-59750.54	168675.30	308	
378.01	542597.56	168006.40	-59742.10	168669.12		
378.02	542593.18	168002.09	-59746.57	168664.89		
378.03	542591.18	168001.59	-59748.57	168664.43		

Mejni sektor: IX
Grenzabschnitt:Stran: 35
Seite:

Številka točke Punkt- nummer	Gauß - Krügerjeve koordinate Gauß - Krüger Koordinaten				Nadmorska višina Höhe über Adria	Opombe Anmerkungen
	Slovenski sistem Slowenisches System		Avstrijski sistem M 34 Österreichisches System M 34			
	Y	X	Y	X		
1	2	3	4	5	6	7
378.04	542591.28	167999.30	-59748.51	168662.14		
378.05	542585.54	167990.21	-59754.41	168653.15		
IX/379 RS	542590.95	167987.19	-59749.12	168650.10	308	
IX/379 Oe	542575.59	167986.59	-59764.43	168649.67	311	
379.01	542586.34	167986.08	-59753.68	168649.00		
379.02	542590.68	167980.00	-59749.45	168642.85		
379.03	542601.53	167980.75	-59738.59	168643.41		
IX/380 RS	542609.19	167983.46	-59730.95	168646.03	307	
IX/380 Oe	542593.38	167972.53	-59746.89	168635.30	308	
380.01	542606.01	167969.31	-59734.31	168631.89		
380.02	542604.08	167968.44	-59736.25	168631.06		
380.03	542603.32	167939.35	-59737.51	168601.97		
380.04	542611.27	167935.83	-59729.63	168598.32		
380.05	542607.03	167927.96	-59734.00	168590.52		
380.06	542607.47	167924.46	-59733.62	168587.00		
IX/381 RS	542617.67	167925.88	-59723.55	168588.29	307	
IX/381 Oe	542601.75	167920.56	-59739.40	168583.21	309	
381.00	542608.58	167922.65	-59732.54	168585.18		
381.01	542614.67	167914.25	-59726.60	168576.67		
381.02	542618.52	167907.67	-59722.85	168570.03		
381.03	542628.58	167904.57	-59712.85	168566.75		
381.04	542636.15	167896.24	-59705.42	168558.29		
381.05	542642.94	167892.48	-59698.70	168554.42		
381.06	542646.13	167888.80	-59695.57	168550.68		
IX/382 RS	542649.22	167892.88	-59692.45	168554.68	307	
IX/382 Oe	542645.01	167884.43	-59696.76	168546.35	307	
382.01	542649.80	167886.90	-59691.94	168548.72		
382.02	542660.62	167879.82	-59681.24	168541.45		
382.03	542662.00	167876.35	-59679.91	168537.94		
382.04	542656.84	167868.06	-59685.22	168529.74		

Mejni sektor: IX
Grenzabschnitt:Stran: 36
Seite:

Številka točke Punkt- nummer	Gauß - Krügerjeve koordinate Gauß - Krüger Koordinaten				Nadmorska višina Höhe über Adria	Opombe Anmerkungen
	Slovenski sistem Slowenisches System		Avstrijski sistem M 34 Österreichisches System M 34			
	Y	X	Y	X		
1	2	3	4	5	6	7
382.05	542656.66	167865.51	-59685.44	168527.19		
382.06	542659.08	167861.64	-59683.09	168523.28		
IX/383 RS	542674.06	167876.33	-59667.90	168537.71	307	
IX/383 Oe	542655.93	167855.92	-59686.31	168517.67	306	
383.00	542660.34	167860.75	-59681.84	168522.37		
383.01	542673.91	167855.93	-59668.36	168517.32		
383.02	542673.60	167847.51	-59668.81	168508.90		
383.03	542674.79	167846.08	-59667.65	168507.45		
383.04	542687.25	167840.03	-59655.30	168501.18		
383.05	542689.07	167836.40	-59653.54	168497.52		
383.06	542687.31	167834.50	-59655.34	168495.65		
383.07	542689.54	167830.37	-59653.17	168491.49		
IX/384 RS	542700.07	167822.62	-59642.78	168483.61	306	
IX/384 Oe	542683.10	167826.27	-59659.65	168487.55	306	
384.01	542694.85	167821.08	-59648.03	168482.11		
384.02	542693.30	167804.83	-59649.85	168465.89		
384.03	542692.49	167801.50	-59650.72	168462.57		
384.04	542693.97	167789.41	-59649.45	168450.47		
384.05	542692.85	167787.81	-59650.59	168448.89		
384.06	542695.42	167770.81	-59648.32	168431.84		
IX/385 RS	542703.18	167765.35	-59640.64	168426.28		
IX/385 Oe	542691.34	167763.69	-59652.48	168424.83	305	
385.00	542697.47	167764.53	-59646.38	168425.53		
385.01	542693.58	167749.53	-59650.52	168410.60		
385.02	542685.94	167737.08	-59658.36	168398.29		
IX/386 RS	542691.46	167731.53	-59652.94	168392.66	305	
IX/386 Oe	542672.51	167737.57	-59671.76	168399.03	305	
386.00	542682.23	167734.47	-59662.11	168395.74		
386.01	542679.32	167728.06	-59665.13	168389.39		
386.02	542681.67	167719.96	-59662.92	168381.24		

Mejni sektor: IX
Grenzabschnitt:Stran: 37
Seite:

Številka točke Punkt- nummer	Gauß - Krügerjeve koordinate Gauß - Krüger Koordinaten				Nadmorska višina Höhe über Adria	Opombe Anmerkungen
	Slovenski sistem Slowenisches System		Avstrijski sistem M 34 Österreichisches System M 34			
	Y	X	Y	X		
1	2	3	4	5	6	7
IX/387 RS	542688.42	167724.42	-59656.11	168385.61	305	
IX/387 Oe	542678.82	167716.08	-59665.82	168377.39	305	
387.00	542682.40	167719.13	-59662.21	168380.40		
387.01	542692.24	167716.84	-59652.41	168377.94		
387.02	542694.33	167718.82	-59650.29	168379.88		
IX/388 RS	542711.99	167728.28	-59632.46	168389.07	305	
IX/388 Oe	542692.21	167710.78	-59652.53	168371.86	305	
388.00	542701.55	167719.01	-59643.07	168379.96		
388.01	542703.83	167718.17	-59640.81	168379.08		
388.02	542699.41	167702.23	-59645.50	168363.22		
388.03	542702.12	167678.45	-59643.20	168339.40		
388.04	542702.13	167660.73	-59643.50	168321.69		
388.05	542695.65	167653.79	-59650.08	168314.85		
388.06	542695.93	167651.78	-59649.84	168312.84		
IX/389 RS	542707.87	167652.85	-59637.87	168313.70		
IX/389 Oe	542690.01	167647.32	-59655.82	168308.46	305	
389.00	542697.34	167649.75	-59648.46	168310.79		
389.01	542699.80	167647.94	-59646.04	168308.94		
389.02	542713.12	167642.83	-59632.81	168303.60		
389.03	542717.87	167644.51	-59628.04	168305.20		
389.04	542724.55	167650.14	-59621.26	168310.71		
IX/390 RS	542731.15	167661.65	-59614.43	168322.10	306	
IX/390 Oe	542728.53	167639.36	-59617.48	168299.85	304	
390.01	542731.78	167648.58	-59614.07	168309.04		
390.02	542733.41	167645.10	-59612.49	168305.53		
390.03	542735.44	167642.46	-59610.51	168302.86		
390.04	542735.95	167638.39	-59610.07	168298.78		
390.05	542733.57	167625.66	-59612.67	168286.09		
390.06	542731.01	167612.04	-59615.46	168272.51		
390.07	542723.08	167593.31	-59623.70	168253.91		

Mejni sektor: IX
Grenzabschnitt:Stran: 38
Seite:

Številka točke Punkt- nummer	Gauß - Krügerjeve koordinate Gauß - Krüger Koordinaten				Nadmorska višina Höhe über Adria	Opombe Anmerkungen
	Slovenski sistem Slowenisches System		Avstrijski sistem M 34 Österreichisches System M 34			
	Y	X	Y	X		
1	2	3	4	5	6	7
390.08	542718.11	167585.42	-59628.81	168246.11		
390.09	542712.05	167574.53	-59635.05	168235.32		
390.10	542710.03	167561.79	-59637.28	168222.61		
IX/391 RS	542707.70	167547.41	-59639.93	168208.15	304	
IX/391 Oe	542694.35	167547.98	-59653.19	168209.04	304	
391.00	542700.41	167548.25	-59647.13	168209.24		
391.01	542700.23	167547.00	-59647.33	168207.99		
391.02	542708.27	167526.50	-59639.64	168187.35		
IX/392 RS	542717.50	167526.14	-59630.49	168186.72	304	
IX/392 Oe	542699.45	167520.77	-59648.55	168181.75	304	
392.00	542709.58	167523.78	-59638.37	168184.61		
392.01	542712.01	167514.40	-59636.10	168175.19		
392.02	542712.34	167502.79	-59635.97	168163.57		
392.03	542704.85	167491.35	-59643.66	168152.26		
IX/393 RS	542703.40	167480.13	-59645.38	168140.95	303	
IX/393 Oe	542685.30	167492.44	-59663.19	168153.66	303	
393.00	542694.15	167485.88	-59654.45	168146.97		
393.01	542690.69	167484.73	-59657.92	168145.87		
393.02	542691.05	167479.04	-59657.65	168140.18		
393.03	542692.09	167475.50	-59656.67	168136.62		
393.04	542693.78	167461.54	-59655.22	168122.64		
393.05	542694.03	167448.94	-59655.18	168110.03		
393.06	542695.31	167448.18	-59653.92	168109.24		
393.07	542697.22	167443.00	-59652.10	168104.03		
393.08	542693.46	167440.38	-59655.90	168101.48		
393.09	542684.29	167431.37	-59665.22	168092.63		
IX/394 RS	542696.02	167426.05	-59653.65	168087.02	303	
IX/394 Oe	542674.33	167430.80	-59675.20	168092.19	303	
394.00	542683.44	167429.66	-59666.10	168090.93		
394.01	542681.87	167424.61	-59667.76	168085.90		

Mejni sektor: IX
Grenzabschnitt:Stran: 39
Seite:

Številka točke Punkt- nummer	Gauß - Krügerjeve koordinate Gauß - Krüger Koordinaten				Nadmorska višina Höhe über Adria	Opombe Anmerkungen
	Slovenski sistem Slowenisches System		Avstrijski sistem M 34 Österreichisches System M 34			
	Y	X	Y	X		
1	2	3	4	5	6	7
394.02	542682.29	167419.04	-59667.43	168080.32		
394.03	542691.57	167419.67	-59658.14	168080.79		
394.04	542692.57	167414.29	-59657.23	168075.40		
394.05	542686.48	167406.04	-59663.46	168067.26		
394.06	542678.77	167400.34	-59671.27	168061.68		
394.07	542677.58	167396.19	-59672.53	168057.55		
394.08	542682.61	167384.54	-59667.69	168045.82		
394.09	542683.42	167380.64	-59666.94	168041.90		
394.10	542681.81	167378.84	-59668.58	168040.13		
394.11	542678.53	167374.91	-59671.93	168036.26		
394.12	542675.21	167372.55	-59675.29	168033.96		
IX/395 RS	542685.78	167367.28	-59664.90	168028.41	302	
IX/395 Oe	542664.43	167373.57	-59686.06	168035.13	302	
395.00	542674.63	167370.67	-59675.90	168032.08		
395.01	542671.06	167363.62	-59679.59	168025.09		
395.02	542674.01	167354.17	-59676.80	168015.59		
395.03	542672.96	167351.92	-59677.89	168013.36		
395.04	542651.40	167352.00	-59699.44	168013.81		
IX/396 RS	542654.93	167344.48	-59696.05	168006.22	302	
IX/396 Oe	542646.54	167356.96	-59704.23	168018.82	302	
396.00	542650.52	167351.05	-59700.34	168012.87		
396.01	542647.21	167340.92	-59703.82	168002.79		
396.02	542637.68	167332.41	-59713.49	167994.45		
396.03	542623.59	167322.29	-59727.75	167984.56		
IX/397 RS	542622.12	167310.78	-59729.51	167973.04	301	
IX/397 Oe	542608.25	167318.76	-59743.16	167981.29	301	
397.00	542616.26	167314.22	-59735.22	167976.62		
397.01	542609.21	167297.85	-59742.54	167960.38		
IX/398 RS	542612.04	167285.65	-59739.95	167948.00	301	
IX/398 Oe	542597.59	167279.60	-59754.48	167942.30	301	

Mejni sektor: IX
Grenzabschnitt:

TRIGONOMETRIČNE TOČKE
IN DRUGE TRAJNO STABILIZIRANE POLIGONSKE TOČKE

FESTPUNKTE
UND DAUERHAFT STABILISIERTE POLYGONPUNKTE

Mejni sektor: IX
Grenzabschnitt:Stran: 41
Seite:

Številka točke Punkt- nummer	Gauß - Krügerjeve koordinate Gauß - Krüger Koordinaten				Nadmorska višina Höhe über Adria	Opombe Anmerkungen
	Slovenski sistem Slowenisches System		Avstrijski sistem M 34 Österreichisches System M 34			
	Y	X	Y	X		
1	2	3	4	5	6	7
TRIGONOMETRIČNE TOČKE TRIGONOMETRISCHE PUNKTE						
88z ₂ /II	545681.28	171635.10			514.44	
47c/III	550315.00	163382.84				zvonik Knauf
63c/III	546731.79	162357.02	-55703.87	162949.33	624.77	zvonik Knauf 48-208 T1
388z ₁ /III	547643.22	170863.30	-54647.89	171440.23	508.87	62-208 A2
388z ₂ /III	547641.57	170871.60	-54649.40	171448.56	509.37	62-208 A1
456z/IV	546019.34	170311.65			432.74	
457z/IV	546415.44	168717.57			396.61	
457c/IV	546341.39	168951.79	-55982.23	169551.03	434.78	zvonik Knauf 59-208 T1
461z ₂ /IV	544613.24	169101.93			396.26	
462z ₂ /IV	543073.48	169812.84			441.61	
463z/IV	544418.86	170710.64			458.92	
464z/IV	543581.43	166223.28			406.16	
465z/IV	542251.55	169268.79			430.66	
466z/IV	542915.96	167427.29			359.51	
670c/IV	544702.72	152481.83				antena Antenne
614c/IV	535538.26	163558.78	-66876.72	164341.09	940.96	zvonik Knauf 21-207 T1
NT 332c	543776.91	167053.34			338.91	zvonik Knauf
NT 526z	546872.09	170953.30			351.53	
21-207 T1	535538.26	163558.78	-66876.72	164341.09	941.27	zvonik Knauf 614c/IV
36-207 A1	542231.81	167703.25	-60113.07	168372.18	398.16	
37-207 M1			-62850.27	168412.02	496.34	drog Mast
46-207 A1	542419.05	170278.05	-59882.05	170943.82	505.24	
51-207 A1	543958.78	170940.58	-58331.07	171580.19	443.29	
58-207 J1			-59809.68	173221.45	526.00	kovinski drog Eisensignal
110-207 S1			-62532.07	170538.83	509.14	severni dimnik Kamin Nord
110-207 S2			-62533.34	170536.31	509.18	južni dimnik Kamin Süd
164-207 A1	542469.54	167267.24	-59882.75	167932.12	302.69	

Die Vermessungsfachleute der "Ständigen Österreichisch - Slowenischen Grenzkommission" haben das vorliegende "Koordinatenverzeichnis" für den Grenzabschnitt IX verfasst, geprüft und in Ordnung befunden.

Geodetski strokovnjaki "Stalne slovensko - avstrijske komisije za mejo" so izdelali ta "Seznam koordinat" za mejni sektor IX, ga pregledali in ugotovili, da je v redu.


Der österreichische
Vermessungsfachmann:

Avstrijski
geodetski strokovnjak:


Dipl.-Ing. Manfred NEUBAUER

Der slowenische
Vermessungsfachmann:

Slovenski
geodetski strokovnjak:


Dipl.-Ing. Gregor LOBNIK

Die "Ständige Österreichisch - Slowenische Grenzkommission" hat das vorliegende "Koordinatenverzeichnis" für den Grenzabschnitt IX anlässlich ihrer 16. Tagung genehmigt (Niederschrift vom 5. Juni 2008).

"Stalna slovensko - avstrijska komisija za mejo" je odobrila ta "Seznam koordinat" za mejni sektor IX na svojem 16. zasedanju (zapisnik z dne 5. junija 2008).

Seggauerg,

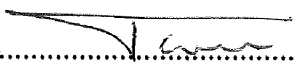
am
dne

5. Juni 2008

5. junija 2008

Der Vorsitzende der
österreichischen Delegation der
Grenzkommission:


Predsednik
avstrijske delegacije
Komisije za mejo:


Dipl.-Ing. Dr. Christoph TWAROCH



Der Vorsitzende
der slowenischen Delegation der
Grenzkommission:

Predsednik
slovenske delegacije
Komisije za mejo:


Dipl.-Ing. Tomaž PETEK

