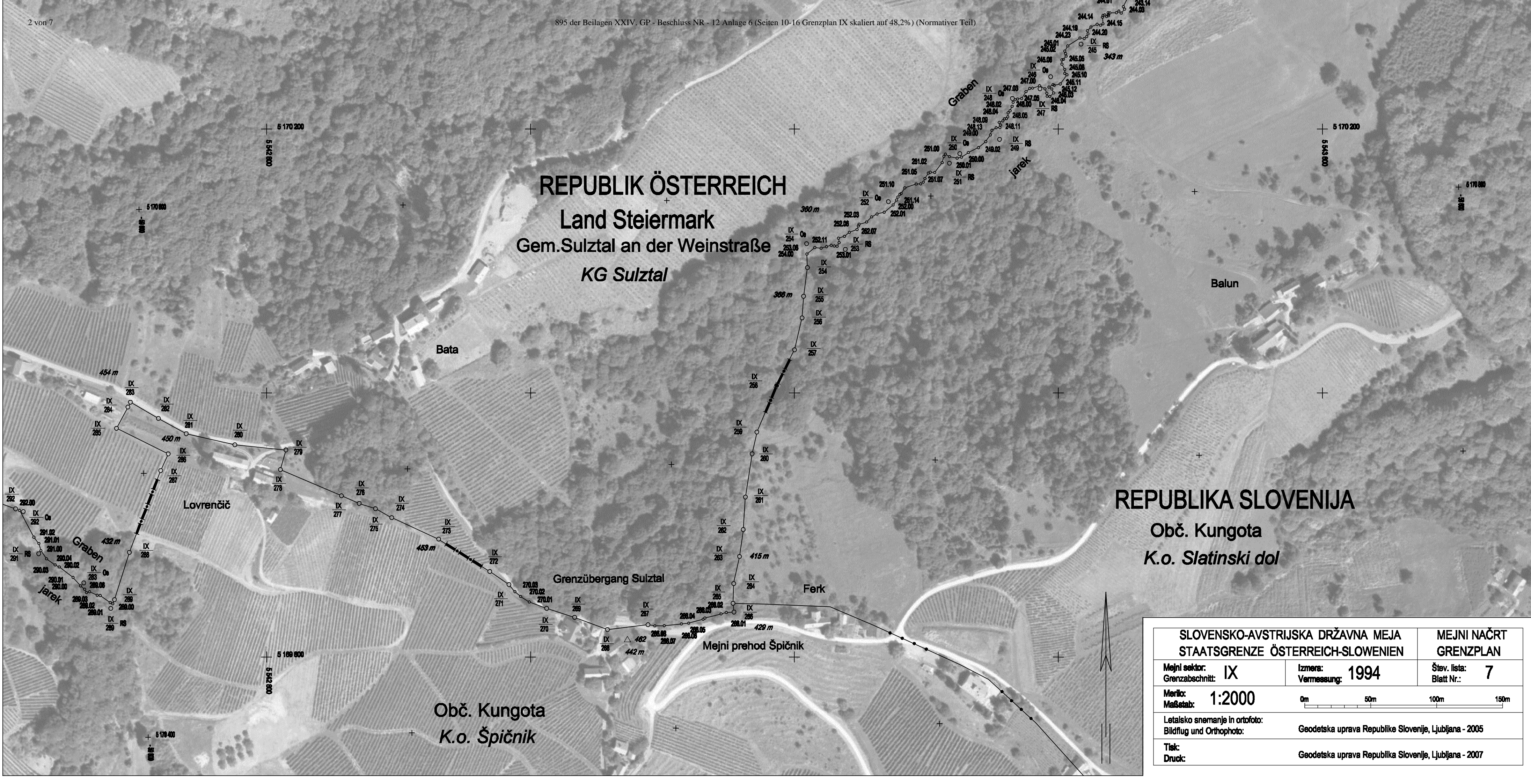


<b>SLOVENSKO-AVSTRIJSKA DRŽAVNA MEJA</b>		<b>MEJNI NAČRT</b>	
<b>STAATSGRENZE ÖSTERREICH-SLOWENIEN</b>		<b>GRENZPLAN</b>	
Mejni sektor: Grenzabschnitt: <b>IX</b>	Izmera: Vermessung: <b>1994</b>	Štev. lista: Blatt Nr.: <b>6</b>	
Merilo: Maßstab: <b>1:2000</b>			
Letalsko snemanje in ortofoto: Bildflug und Orthophoto:		Geodetska uprava Republike Slovenije, Ljubljana - 2005	
Tisk: Druck:		Geodetska uprava Republike Slovenije, Ljubljana - 2007	





REPUBLIKA SLOVENIJA  
 Obč. Kungota  
 K.o. Slatinski dol

SLOVENSKO-AVSTRIJSKA DRŽAVNA MEJA STAATSGRENZE ÖSTERREICH-SLOWENIEN		MEJNI NAČRT GRENZPLAN
Mejni sektor: Grenzabschnitt: IX	Izmera: Vermessung: 1994	Štev. lista: Blatt Nr.: 7
Merilo: Maßstab: 1:2000		
Letalsko snemanje in ortofoto: Bildflug und Orthophoto:		Geodetska uprava Republike Slovenije, Ljubljana - 2005
Tisk: Druck:		Geodetska uprava Republika Slovenije, Ljubljana - 2007



**Gem.Sulzthal an der Weinstraße**

*KG Sulzthal*

Speisenegg

Drajzibner

Lovrenčič

Šerbinek

**REPUBLIKA SLOVENIJA**

Obč. Kungota

*K.o. Špičnik*

**REPUBLIK ÖSTERREICH**

Land Steiermark

Gem.Glanz an der Weinstraße

*KG Glanz*

Unterglanzberg

**SLOVENSKO-AVSTRIJSKA DRŽAVNA MEJA  
STAATSGRENZE ÖSTERREICH-SLOWENIEN**

**MEJNI NAČRT  
GRENZPLAN**

Mejni sektor:  
Grenzabschnitt: **IX**

Izmera:  
Vermessung: **1994**

Štev. lista:  
Blatt Nr.: **8**

Merilo:  
Maßstab: **1:2000**

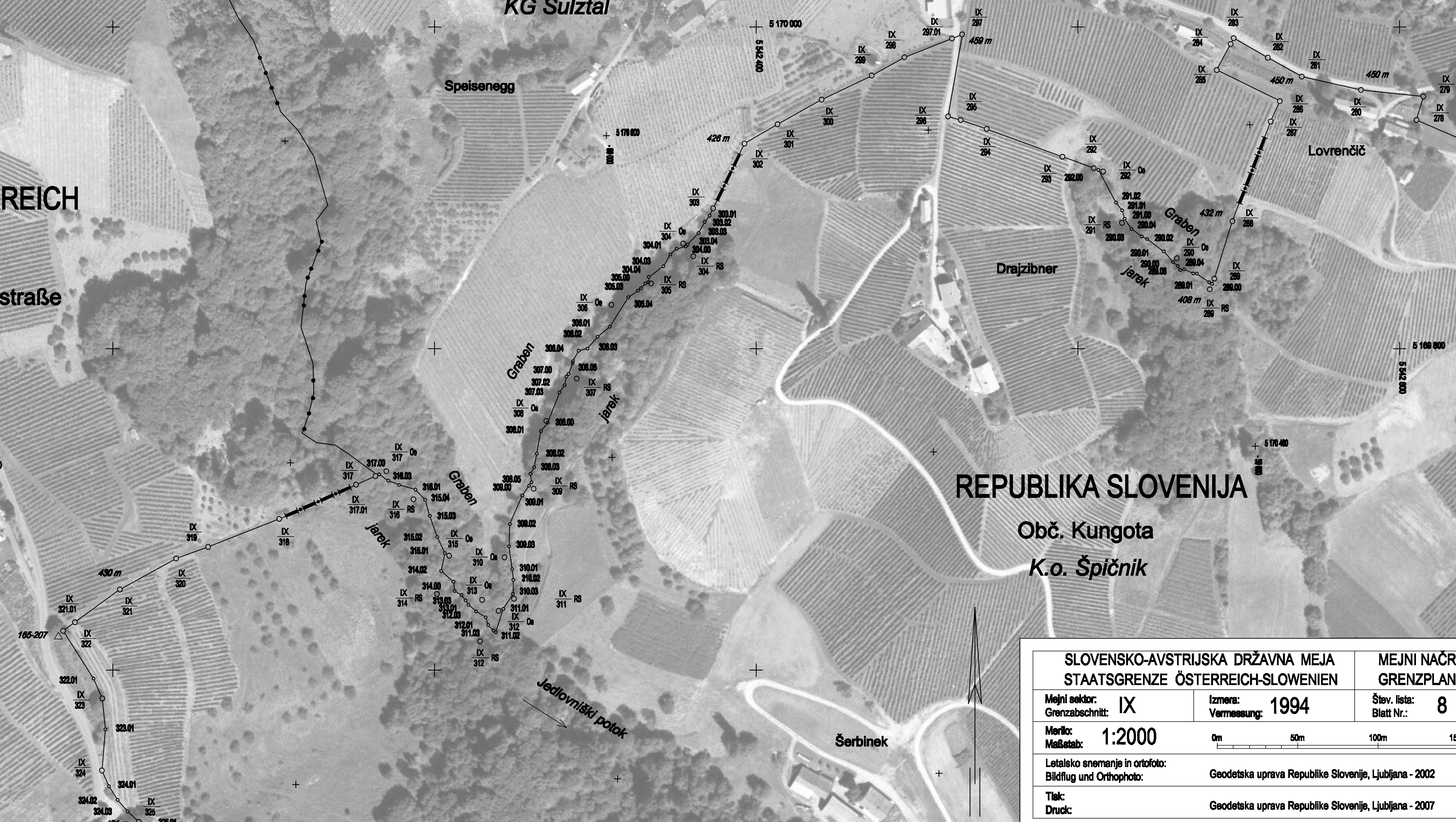


Letalsko snemanje in ortofoto:  
Bildflug und Orthophoto:

Geodetska uprava Republike Slovenije, Ljubljana - 2002

Tiak:  
Druck:

Geodetska uprava Republike Slovenije, Ljubljana - 2007

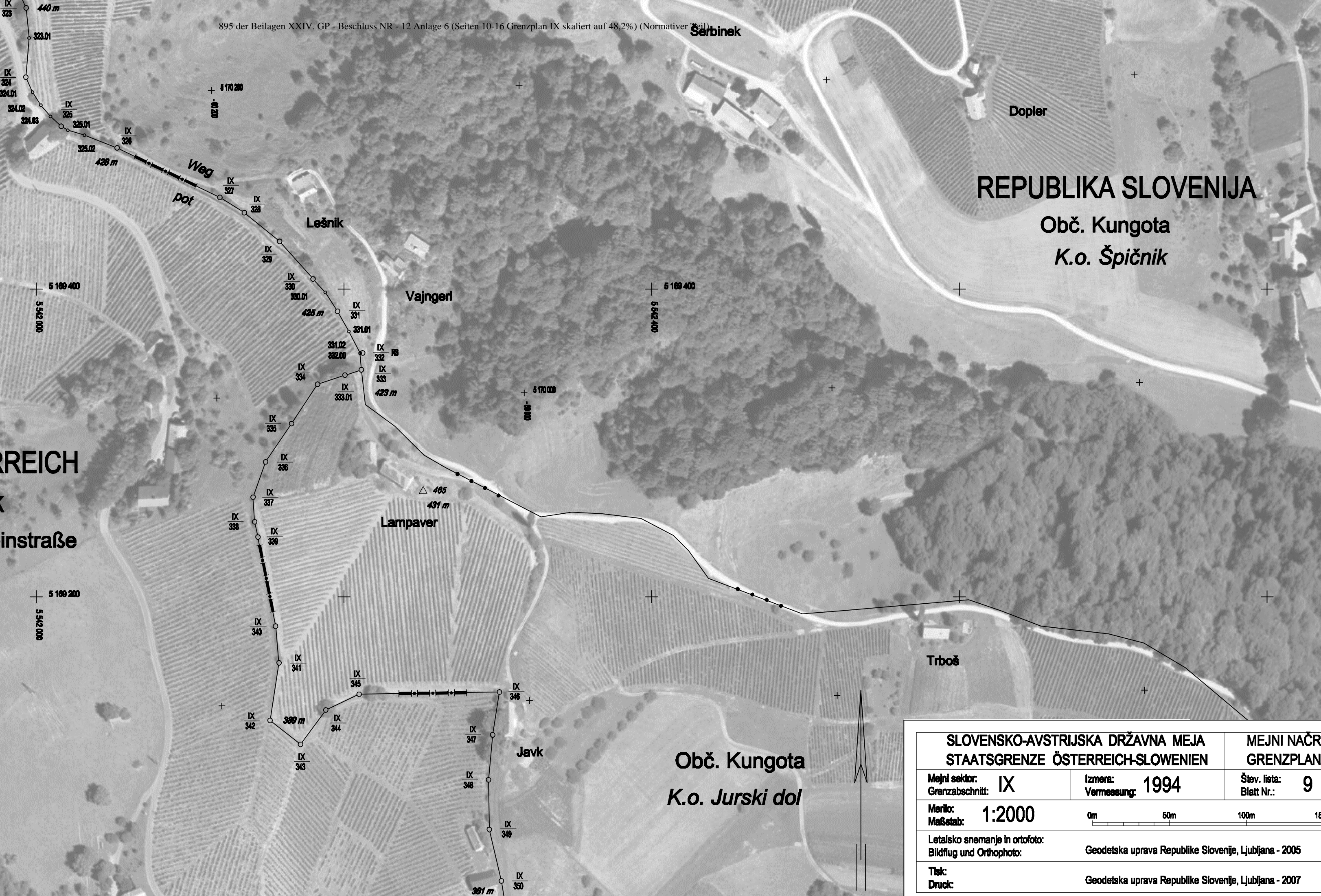





REPUBLIK ÖSTERREICH  
Land Steiermark  
Gem. Glanz an der Weinstraße  
KG Glanz

REPUBLIKA SLOVENIJA  
Obč. Kungota  
K.o. Špičnik

Obč. Kungota  
K.o. Jurski dol



SLOVENSKO-AVSTRIJSKA DRŽAVNA MEJA STAATSGRENZE ÖSTERREICH-SLOWENIEN		MEJNI NAČRT GRENZPLAN	
Mejni sektor: Grenzabschnitt:	IX	Izmera: Vermessung:	1994
Merilo: Maßstab:	1:2000	Štev. lista: Blatt Nr.:	9
Letalsko snemanje in ortofoto: Bildflug und Orthophoto:		Geodetska uprava Republike Slovenije, Ljubljana - 2005	
Tisk: Druck:		Geodetska uprava Republike Slovenije, Ljubljana - 2007	





Malletschenberg

REPUBLIC ÖSTERREICH

Land Steiermark

Gem. Glanz an der Weinstraße

KG Glanz

Person

Mlačen

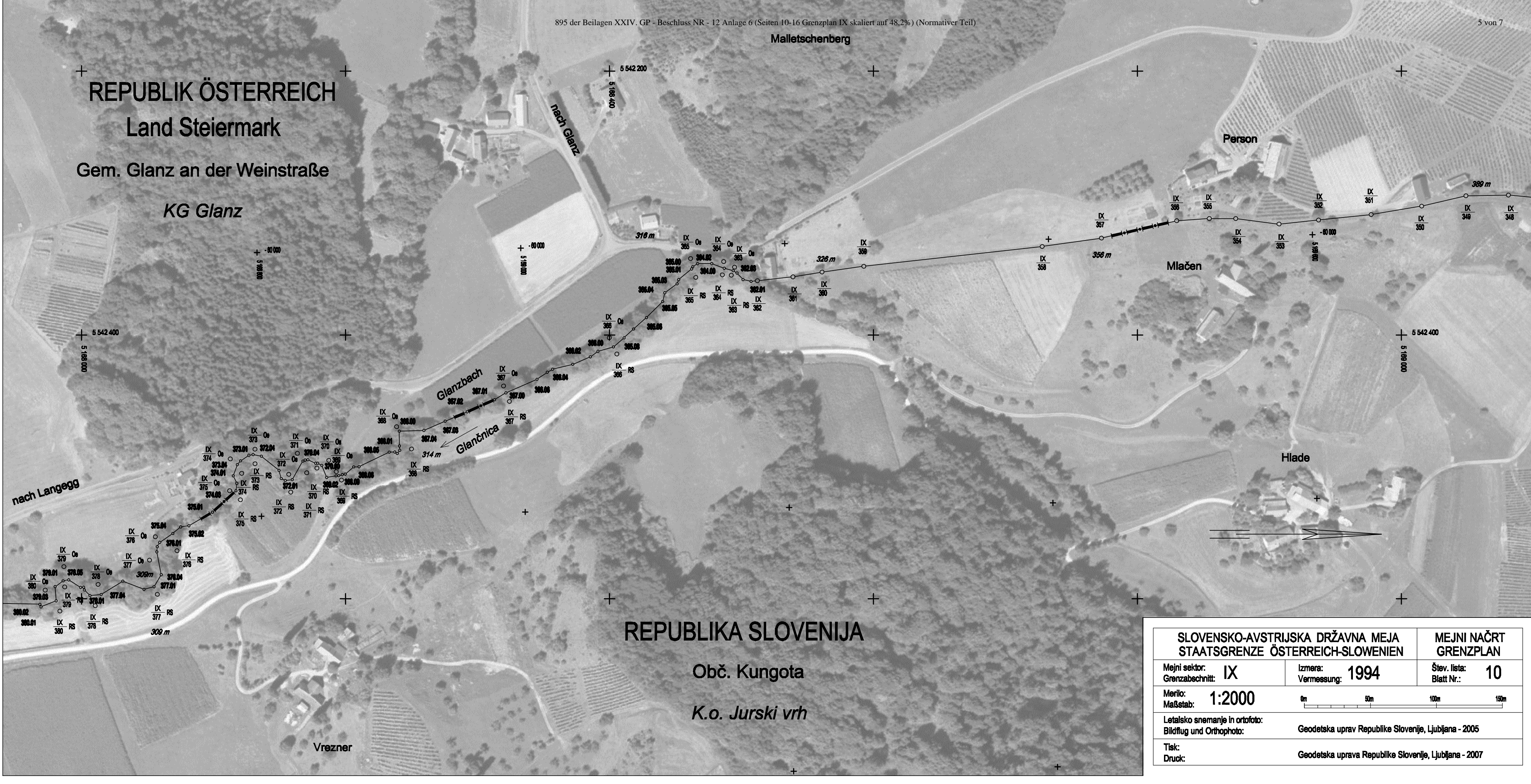
Hlade

REPUBLIKA SLOVENIJA

Obč. Kungota

K.o. Jurski vrh

Vrezner



SLOVENSKO-AVSTRIJSKA DRŽAVNA MEJA STAATSGRENZE ÖSTERREICH-SLOWENIEN		MEJNI NAČRT GRENZPLAN
Mejni sektor: Grenzabschnitt: IX	Izmera: Vermessung: 1994	Štev. lista: Blatt Nr.: 10
Merilo: Maßstab: 1:2000		
Letalsko snemanje in ortofoto: Bildflug und Orthophoto:		Geodetska uprav Republike Slovenije, Ljubljana - 2005
Tisk: Druck:		Geodetska uprava Republike Slovenije, Ljubljana - 2007



# REPUBLIK ÖSTERREICH Land Steiermark

Gem. Glanz an der Weinstraße  
**KG Langegg**

Gem. Glanz an der Weinstraße  
**KG Glanz**

Obč. Kungota  
*K.o. Pesnica*

Mejni prehod Jurij  
302 m  
Grenzübergang Langegg

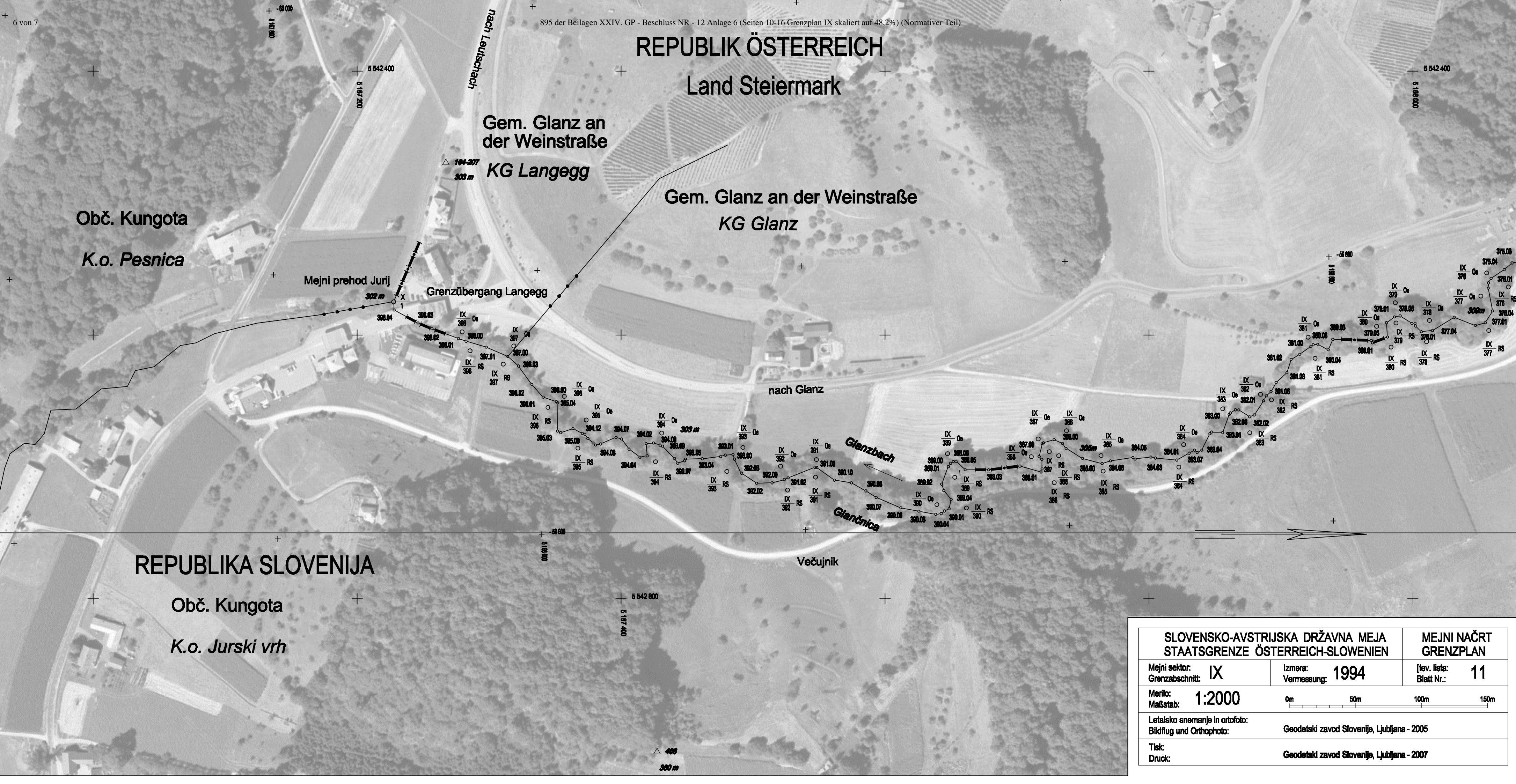
nach Glanz

Glanzbach  
Glančnica


Večujnik

# REPUBLIKA SLOVENIJA

Obč. Kungota  
*K.o. Jurski vrh*



SLOVENSKO-AVSTRIJSKA DRŽAVNA MEJA STAATSGRENZE ÖSTERREICH-SLOWENIEN		MEJNI NAČRT GRENZPLAN	
Mejni sektor: Grenzabschnitt:	<b>IX</b>	Izmera: Vermessung:	<b>1994</b>
Merilo: Maßstab:	<b>1:2000</b>	[tev. lista: Blatt Nr.:	<b>11</b>
Letalsko snemanje in ortofoto: Bildflug und Orthophoto:		Geodetski zavod Slovenije, Ljubljana - 2005	
Tisk: Druck:		Geodetski zavod Slovenije, Ljubljana - 2007	



△ 406  
300 m



Die Vermessungsfachleute der "Ständigen Österreichisch - Slowenischen Grenzkommission" haben den vorliegenden "Grenzplan" für den Grenzabschnitt IX verfasst, geprüft und in Ordnung befunden.

Geodetski strokovnjaki "Stalne slovensko - avstrijske komisije za mejo" so izdelali ta "Mejni načrt" za mejni sektor IX, ga pregledali in ugotovili, da je v redu.


Der österreichische  
Vermessungsfachmann:

Avstrijski  
geodetski strokovnjak:

  
Dipl.-Ing. Manfred NEUBAUER

Der slowenische  
Vermessungsfachmann:

Slovenski  
geodetski strokovnjak:

  
Dipl.-Ing. Gregor LOBNIK

Die "Ständige Österreichisch - Slowenische Grenzkommission" den vorliegenden "Grenzplan" für den Grenzabschnitt IX anlässlich ihrer 16. Tagung genehmigt (Niederschrift vom 5. Juni 2008).

"Stalna slovensko - avstrijska komisija za mejo" je odobrila ta "Mejni načrt" za mejni sektor IX na svojem 16. zasedanju (zapisnik z dne 5. junija 2008).


Seggauberg,

am  
dne

5. Juni 2008  
5. junija 2008

Der Vorsitzende der  
österreichischen Delegation der  
Grenzkommission:


Predsednik  
avstrijske delegacije  
Komisije za mejo:

  
Dipl.-Ing. Dr. Christoph TWAROCH



Der Vorsitzende  
der slowenischen Delegation der  
Grenzkommission:

Predsednik  
slovenske delegacije  
Komisije za mejo:

  
Dipl.-Ing. Tomaž PETEK

