

ANLAGE 7

zu Artikel 3 des Vertrages zwischen der Republik Österreich und der Republik Slowenien über den Verlauf der Staatsgrenze in den Grenzabschnitten VIII bis XV und XXII bis XXVII

PRILOGA 7

k členu 3 Pogodbe med Republiko Slovenijo in Republiko Avstrijo o poteku državne meje na mejnih sektorjih VIII do XV in XXII do XXVII

STAATSGRENZE
REPUBLIK ÖSTERREICH - REPUBLIK SLOWENIEN

DRŽAVNA MEJA
REPUBLIKE SLOVENIJE - REPUBLIKE AVSTRIJE

GRENZBESCHREIBUNG

OPIS MEJE

Grenzabschnitt X

Mejni sektor X

2008

ERLÄUTERUNGEN ZUR GRENZBESCHREIBUNG

In den einzelnen Spalten sind eingetragen:

Spalte 1: Die Nummern der Grenzzeichen in fortlaufender Reihenfolge. Der Standort des Grenzzeichens wird bei indirekter Vermarkung durch die Symbole "Oe" oder "RS" angegeben.

Es bedeutet:

Oe Grenzzeichen steht auf österreichischem Gebiet

RS Grenzzeichen steht auf slowenischem Gebiet

Spalte 2: Typen und Material der Grenzzeichen nach folgendem Schlüssel:

A ...Grenzstein der Type A	a ... Grenzplatte der Type A	1 ... Beton
B ...Grenzstein der Type B	b ... Grenzplatte der Type B	2 ... Marmor
C ...Grenzstein der Type C	c ... Grenzplatte der Type C	3 ... Granit
D ...Grenzstein der Type D		4 ... Messing
F ...Findling, Kreuz im Fels		5 ... Bronze
R ...Metallmarke		

Spalte 3: Bei indirekter Vermarkung ist die Entfernung vom Grenzzeichen zum Grenzpunkt, aus Koordinaten berechnet, angegeben.

Spalte 4: Die Entfernung zum nächstfolgenden Grenzzeichen aus Koordinaten berechnet und von der Projektionsverzerrung befreit.

Spalte 5: Die Angabe der Nummern der unvermarkten Bruchpunkte der Grenzlinie bis zum nächstfolgenden Grenzzeichen.

Die unvermarkten Bruchpunkte der Grenzlinie zwischen zwei Grenzzeichen mit ganzzahliger Nummer erhalten die Bezeichnung des vorausgehenden Grenzzeichens unter Zusatz eines Punktes und der Ziffern 01, 02, 03 usw.

Bruchpunkte der Grenzlinie, die durch Grenzzeichen mit ganzzahliger Nummer indirekt vermarktet sind, erhalten die Bezeichnung dieses Grenzzeichens unter Zusatz eines Punktes und der Ziffern 00.

Spalte 6: Die verbale Beschreibung des Grenzverlaufes.

Spalte 7: Die Nummer des zugehörigen Blattes des Grenzplanes.

Spalte 8: Anmerkungen.

POJASNILA K OPISU MEJE

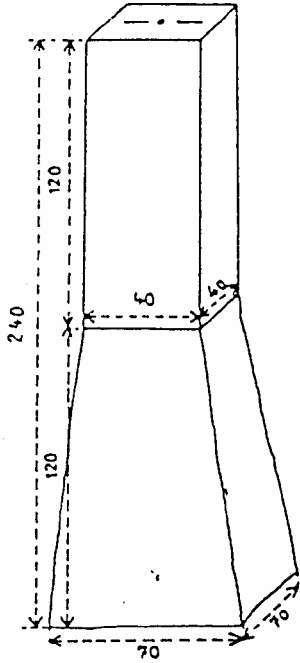
V posameznih rubrikah je navedeno:

- Rubrika 1: Številke mejnih znakov v aritmetičnem vrstnem redu. Položaj mejnega znaka je pri indirektni označitvi naveden s simboloma "RS" ali "Oe".
To pomeni:
RS mejni znak stoji na slovenskem ozemlju
Oe mejni znak stoji na avstrijskem ozemlju
- Rubrika 2: Tipi in materiali mejnih znakov po naslednjem ključu:
- | | | |
|-----------------------------------|---------------------------|----------------|
| A ... mejnik tipa A | a ... mejna plošča tipa A | 1 ... beton |
| B ... mejnik tipa B | b ... mejna plošča tipa B | 2 ... marmor |
| C ... mejnik tipa C | c ... mejna plošča tipa C | 3 ... granit |
| D ... mejnik tipa D | | 4 ... medenina |
| F ... naravna skala, križ v steni | | 5 ... bron |
| R ... kovinski čep | | |
- Rubrika 3: Pri indirektnem označevanju je navedena razdalja mejnega znaka do mejne točke, izračunane iz koordinat.
- Rubrika 4: Razdalja do naslednjega mejnega znaka izračunana iz koordinat in brez projekcijskih popravkov.
- Rubrika 5: Navedbe številke neoznačenih lomnih točk mejne črte do naslednjega mejnega znaka. Neoznačene lomne točke mejne črte med dvema mejnima znakoma s celoštevilčno številko dobijo oznako predhodnega mejnega znaka z dodatkom pike in številke 01, 02, 03, itd.
Lomne točke mejne črte, ki so indirektno označene z mejnimi znaki s celoštevilčno številko, dobijo oznako tega mejnega znaka z dodatkom pike in številke 00.
- Rubrika 6: Besedni opis poteka meje
- Rubrika 7: Številka pripadajočega lista mejnega načrta
- Rubrika 8: Opombe

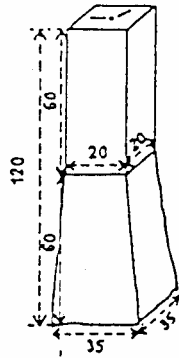
SKIZZEN DER VERWENDETEN TYPEN DER GRENZZEICHEN
 SKICE UPORABLJENIH TIPOV MEJNIH ZNAKOV

Grenzstein
 Mejnik

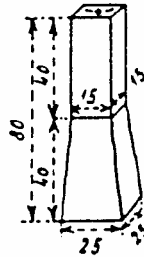
Type A
 Tip A



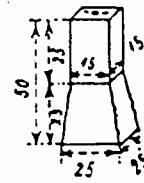
Type B
 Tip B



Type C
 Tip C

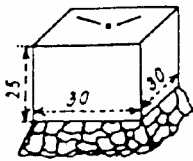


Type D
 Tip D

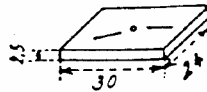


Grenzplatte
 Mejna plošča

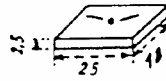
Type A
 Tip A



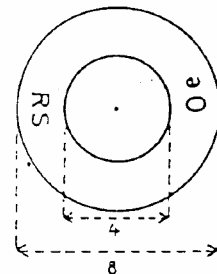
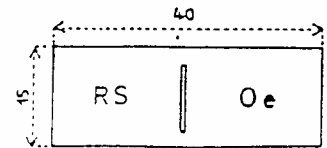
Type B
 Tip B



Type C
 Tip C



Metallmarke mit Plakette
 Kovinski čep s ploščo



Mejni sektor: **X**
Grenzabschnitt:Stran: **1**
Seite:

Številka mejnega znaka Nummer des Grenzzeichens	Tip in material Type und Material	Oddaljenost do mejne točke v m Entfernung zum Grenzpunkt in m	Oddaljenost do naslednjega mejnega znaka v m Entfernung zum nächstfolgenden Grenzzeichen in m	Številka mejne točke Grenzpunkt-nummer	Opis poteka meje Beschreibung des Grenzverlaufes	Mejni načrt številka lista Grenz-plan Blatt Nr.	Opombe Anmerkungen
1	2	3	4	5	6	7	8
X/1	A 1		16.40		V ravni črti do naslednjega mejnega znaka Geradlinig zum nächsten Grenzzeichen		
1.01	C 1		10.56	1.02			Mejna črta poteka v območju stare ceste.
			14.98				
2 RS	C 1	4.28	30.68	2.00-2.01	Od mejnega znaka X/1.01 v ravni črti med mejnimi znaki in mejnimi točkami v skladu z rubriko 1 in 5 do mejnega znaka X/6 Von Grenzzeichen X/1.01 geradlinig zwischen den Grenzzeichen und Grenzpunkten gemäß Spalte 1 und 5 bis Grenzzeichen X/6	1	Die Grenzlinie verläuft im Bereich der alten Straße.
2 Oe	C 1	4.44	23.18				
3 RS	C 1	5.35	60.03	3.00-3.01			
3 Oe	C 1	4.52	62.94				
4 RS	C 1	2.65	31.48	4.00			
4 Oe	C 1	7.04	31.01				
5	C 1		3.72				
5 RS	A 1	1.34	54.03	5.01-5.02			
6	C 1		45.17		V ravni črti do naslednjega mejnega znaka Geradlinig zum nächsten Grenzzeichen	1	
7	C 1		44.41				
8	C 1		78.56				
9	C 1		23.14				
10	C 1		20.12				
11	C 1		17.60				
12	C 1		18.19				
13	C 1		37.22				
14	C 1		39.93				
15	C 1		17.26				
16	C 1		15.94				
17	C 1		15.66	17.01	Od mejnega znaka X/17 v ravni črti preko mejne točke 17.01 do mejnega znaka X/18 Von Grenzzeichen X/17 geradlinig über den Grenzpunkt 17.01 bis zum Grenzzeichen X/18		

Mejni sektor: **X**
 Grenzabschnitt:

Stran: **2**
 Seite:

Številka mejnega znaka Nummer des Grenzzeichens	Tip in material Type und Material	Oddaljenost do mejne točke v m Entfernung zum Grenzpunkt in m	Oddaljenost do naslednjega mejnega znaka v m Entfernung zum nächstfolgenden Grenzzeichen	Številka mejne točke Grenzpunkt-nummer	Opis poteka meje Beschreibung des Grenzverlaufes	Mejni načrt številka lista Grenzplan Blatt Nr.	Opombe Anmerkungen
1	2	3	4	5	6	7	8
18	C 1		41.34	18.01-18.03	Od mejnega znaka X/18 v ravni črti preko mejnih točk v skladu z rubriko 5 do mejnega znaka X/19 Von Grenzzeichen X/18 geradlinig über die Grenzpunkte gemäß Spalte 5 bis Grenzzeichen X/19	1	Mejna črta poteka v območju poti. Die Grenzlinie verläuft im Bereich des Weges.
19	C 1		16.33		V ravni črti do naslednjega mejnega znaka Geradlinig zum nächsten Grenzzeichen		
19.01	C 1		25.31				
20	C 1		32.75				
21	C 1		34.91				
22	C 1		37.79				
23	B 1		16.52				
24	C 1		35.38				
25	C 1		4.21				
26	C 1		15.84				
27	C 1		30.56				
28	C 1		4.02	28.00	Od mejnega znaka X/28 v ravni črti preko mejnih točk v skladu z rubriko 5 do mejnega znaka X/32 Von Grenzzeichen X/28 geradlinig über die Grenzpunkte gemäß Spalte 5 bis Grenzzeichen X/32		
28 RS	C 1	2.04	25.08	28.01			
			25.82				
29 RS	C 1	2.57	38.10	29.00-29.02			
29 Oe	C 1	3.60	39.49				
30 RS	C 1	1.24	63.52	30.00-30.02			
30 Oe	C 1	1.23	64.30				
31 RS	C 1	2.10	42.17	31.00-31.01			
31 Oe	C 1	1.29	43.35				
32 RS	C 1	2.11	5.69	32.00	V ravni črti do naslednjega mejnega znaka Geradlinig zum nächsten Grenzzeichen		
32	C 1		9.26				
33	C 1		34.29				
34	C 1		35.57				
35	C 1		9.68				
						2	

Mejni sektor: **X**
Grenzabschnitt:Stran: **3**
Seite:

Številka mejnega znaka	Tip in material	Oddaljenost do mejne točke v m	Oddaljenost do naslednjega mejnega znaka v m	Številka mejne točke	Opis poteka meje	Mejni načrt številka lista	Opombe
Nummer des Grenzzeichens	Type und Material	Entfernung zum Grenzpunkt in m	Entfernung zum nächstfolgenden Grenzzeichen in m	Grenzpunkt-nummer	Beschreibung des Grenzverlaufes	Grenz-plan Blatt Nr.	Anmerkungen
1	2	3	4	5	6	7	8
36	C 1		31.13	36.01	Od mejnega znaka X/36 v ravni črti med mejnimi znaki in mejnimi točkami v skladu z rubriko 1 in 5 do mejnega znaka X/41 Von Grenzzeichen X/36 geradlinig zwischen den Grenzzeichen und Grenzpunkten gemäß Spalte 1 und 5 bis Grenzzeichen X/41	2	
37 RS	C 1	0.70	48.77	37.00-37.02			
38 RS	C 1	1.05	4.30	38.01			
39	C 1		17.70	39.01			
40	C 1		28.64	40.01			
41	C 1		51.59	V ravni črti do naslednjega mejnega znaka Geradlinig zum nächsten Grenzzeichen	2		
42	C 1		49.58				
43	C 1		27.69				
44	C 1		13.66				
45	B 1		10.22				
46	B 1		10.88				
47	B 1		85.24				
48	C 1		16.12				
49	C 1		3.37	49.01	Od mejnega znaka X/49 v ravni črti med mejnimi znaki in mejnimi točkami v skladu z rubriko 1 in 5 do mejnega znaka X/55 Von Grenzzeichen X/49 geradlinig zwischen den Grenzzeichen und Grenzpunkten gemäß Spalte 1 und 5 bis Grenzzeichen X/55	2	
50 Oe	C 1	0.40	14.89	50.01			
51	C 1		22.19	51.01-51.02			
52	C 1		24.02	52.01-52.02			
53	C 1		55.20	53.01-53.04			
54	C 1		32.56	54.01-54.03			
55	C 1		20.56	V ravni črti do naslednjega mejnega znaka Geradlinig zum nächsten Grenzzeichen	2		
56	C 1		29.47				
57	B 1		11.78				
58	B 1		14.11				
59	C 1		41.16				
60	C 1		59.82				
61	C 1		25.55				
62	C 1		29.40				

Mejni sektor: **X**
Grenzabschnitt:Stran: **4**
Seite:

Številka mejnega znaka	Tip in material	Oddaljenost do mejne točke v m	Oddaljenost do naslednjega mejnega znaka v m	Številka mejne točke	Opis poteka meje	Mejni načrt številka lista	Opombe
Nummer des Grenzzeichens	Type und Material	Entfernung zum Grenzpunkt in m	Entfernung zum nächstfolgenden Grenzzeichen in m	Grenzpunkt-nummer	Beschreibung des Grenzverlaufes	Grenz-plan Blatt Nr.	Anmerkungen
1	2	3	4	5	6	7	8
63	B 1		6.32	63.00	Od mejnega znaka X/63 v ravni črti preko mejnih točk v skladu z rubriko 5 do mejnega znaka X/67 Von Grenzzeichen X/63 geradlinig über die Grenzpunkte gemäß Spalte 5 bis Grenzzeichen X/67	2	Mejna črta poteka v območju jarka. Die Grenzlinie verläuft im Bereich des Grabens.
63 RS	B 1	2.74	47.47	63.01-63.03			
64 RS	C 1	3.32	27.28	64.00-64.02			
65 RS	C 1	0.26	20.67	65.01-65.02			
			21.40				
66 RS	C 1	1.79	15.05	66.00			
66 Oe	C 1	4.74	17.08				
67	C 1		15.36		V ravni črti do naslednjega mejnega znaka Geradlinig zum nächsten Grenzzeichen	2	
68	C 1		34.30				
69	C 1		20.91				
70	C 1		22.23				
71	C 1		29.02				
72	C 1		47.22				
73	C 1		47.63				
74	C 1		41.91				
75	C 1		38.94				
76	C 1		14.54				
77	C 1		61.35				
78	C 1		23.87	78.01	Od mejnega znaka X/78 v ravni črti preko mejnih točk v skladu z rubriko 5 do mejnega znaka X/83 Von Grenzzeichen X/78 geradlinig über die Grenzpunkte gemäß Spalte 5 bis Grenzzeichen X/83	2	
79 Oe	C 1	3.35	26.56	79.01-79.03			
80 RS	B 1	1.40	6.46	80.00			
81 RS	B 1	1.02	33.11	81.00-81.01			
82 RS	C 1	0.57	49.80	82.00-82.02			
83 Oe	B 1	6.00	10.06	83.00			
83	C 1		22.30		V ravni črti do naslednjega mejnega znaka Geradlinig zum nächsten Grenzzeichen	3	
84	C 1		40.26				
85	C 1		42.19				
86	C 1		62.25				
87	C 1		96.21				
88	C 1		33.13				
89	C 1		22.88				
90	C 1		57.84				
91	C 1		40.12				

Mejni sektor: X
Grenzabschnitt:Stran: 5
Seite:

Številka mejnega znaka	Tip in material	Oddaljenost do mejne točke v m	Oddaljenost do naslednjega mejnega znaka v m	Številka mejne točke	Opis poteka meje	Mejni načrt številka lista	Opombe
Nummer des Grenzzeichens	Type und Material	Entfernung zum Grenzpunkt in m	Entfernung zum nächstfolgenden Grenzzeichen in m	Grenzpunkt-nummer	Beschreibung des Grenzverlaufes	Grenzplan Blatt Nr.	Anmerkungen
1	2	3	4	5	6	7	8
92	C 1		45.36		V ravni črti do naslednjega mejnega znaka Geradlinig zum nächsten Grenzzeichen		
93	B 1		58.64				
94	C 1		49.69				
95	C 1		83.12				
96	C 1		46.91				
96.01	C 1		63.70	96.02-96.03	Od mejnega znaka X/96.01 v ravni črti preko mejnih točk v skladu z rubriko 5 do mejnega znaka X/98 Von Grenzzeichen X/96.01 geradlinig über die Grenzpunkte gemäß Spalte 5 bis Grenzzeichen X/98	3	
97 RS	C 1	0.82	84.65	97.00-97.04			
98	C 1		28.09		V ravni črti do naslednjega mejnega znaka Geradlinig zum nächsten Grenzzeichen		
98.01	C 1		34.69				
99	B 1		19.41		Od mejnega znaka X/99 v ravni črti preko mejnih točk v skladu z rubriko 5 do mejnega znaka X/176 Von Grenzzeichen X/99 geradlinig über die Grenzpunkte gemäß Spalte 5 bis Grenzzeichen X/176		Mejna črta poteka v območju potoka. Die Grenzlinie verläuft im Bereich des Baches.
99 RS	B 1	11.82	154.09	99.00-99.10			
100 Oe	C 1	12.72	70.30	100.01-100.05			
101 RS	C 1	5.95	46.00	101.01-101.03			
102 Oe	C 1	5.38	39.47	102.01-102.05			
103 RS	C 1	6.17	24.25	103.01			
104 Oe	C 1	3.10	47.25	104.00-104.03			
105 RS	C 1	4.08	44.44	105.01-105.03			
106 Oe	C 1	5.34	35.58	106.00-106.01			
107 RS	C 1	4.16	58.74	107.01-107.06			
108 Oe	C 1	8.40	48.33	108.01-108.03			
109 RS	C 1	4.01	46.61	109.01-109.04			
110 Oe	C 1	6.54	42.42	110.01-110.02			
111 RS	C 1	11.01	51.90	111.01-111.06			
112 Oe	C 1	8.74	73.85	112.01-112.07			
113 RS	C 1	9.87	33.14	113.01-113.02			
114 Oe	C 1	12.63	17.99	114.01			
115 RS	C 1	4.59	35.89	115.01			

Mejni sektor: **X**
Grenzabschnitt:Stran: **6**
Seite:

Številka mejnega znaka	Tip in material	Oddaljenost do mejne točke v m	Oddaljenost do naslednjega mejnega znaka v m	Številka mejne točke	Opis poteka meje	Mejni načrt številka lista	Opombe
Nummer des Grenzzeichens	Type und Material	Entfernung zum Grenzpunkt in m	Entfernung zum nächstfolgenden Grenzzeichen in m	Grenzpunkt-nummer	Beschreibung des Grenzverlaufes	Grenz-plan Blatt Nr.	Anmerkungen
1	2	3	4	5	6	7	8
116 Oe	C 1	9.99	28.76	116.01-116.04	<p>Od mejnega znaka X/99 v ravni črti preko mejnih točk v skladu z rubriko 5 do mejnega znaka X/176</p> <p>Von Grenzzeichen X/99 geradlinig über die Grenzpunkte gemäß Spalte 5 bis Grenzzeichen X/176</p>	3	<p>Mejna črta poteka v območju potoka.</p> <p>Die Grenzlinie verläuft im Bereich des Baches.</p>
117 RS	C 1	5.03	42.98	117.00-117.01			
118 Oe	C 1	11.98	32.85	118.01-118.02			
119 RS	C 1	5.23	65.89	119.00-119.05			
120 Oe	C 1	5.32	64.17	120.00-120.05			
121 RS	C 1	11.07	31.27	121.01-121.05			
122 Oe	C 1	5.63	96.09	122.00-122.07			
123 RS	C 1	4.09	18.14	123.01			
124 Oe	C 1	7.54	49.82	124.01			
125 RS	C 1	7.52	64.32	125.00-125.04			
126 Oe	C 1	8.12	47.59	126.01-126.05			
127 RS	C 1	14.57	34.63	127.00-127.02			
128 Oe	C 1	6.48	43.24	128.01-128.03			
129 RS	C 1	6.63	37.29	129.01-129.03			
130 Oe	C 1	6.82	37.03	130.01-130.03			
131 RS	C 1	6.07	31.83	131.01-131.04			
132 Oe	C 1	6.00	26.43	132.01-132.02			
133 RS	C 1	5.24	43.60	133.01			
134 Oe	C 1	10.09	64.68	134.01-134.02			
135 RS	C 1	7.33	36.36	135.01-135.05			
136 Oe	C 1	8.40	49.80	136.01-136.04			
137 Oe	C 1	7.23	57.77	137.01			
138 Oe	C 1	7.95	31.95	138.01-138.03			
139 RS	C 1	10.37	27.38	139.01			
140 Oe	C 1	8.52	85.49	140.01-140.04			
141 RS	C 1	3.81	61.67	141.01-141.04			
142 Oe	C 1	6.13	59.85	142.01-142.02			
143 RS	C 1	5.40	43.62	143.01-143.02			
144 Oe	C 1	5.20	23.34	144.01-144.02			
145 RS	C 1	4.89	45.06	145.01-145.02			
146 Oe	C 1	15.88	28.43	146.01			
147 RS	C 1	6.60	39.64	147.01-147.03			
148 Oe	C 1	7.12	64.14	148.01-148.02			
149 RS	C 1	5.58	17.63	149.00			
						5	

Mejni sektor: **X**
Grenzabschnitt:Stran: **7**
Seite:

Številka mejnega znaka Nummer des Grenzzeichens	Tip in material Type und Material	Oddaljenost do mejne točke v m Entfernung zum Grenzpunkt in m	Oddaljenost do naslednjega mejnega znaka v m Entfernung zum nächstfolgenden Grenzzeichen in m	Številka mejne točke Grenzpunkt-nummer	Opis poteka meje Beschreibung des Grenzverlaufes	Mejni načrt številka lista Grenz-plan Blatt Nr.	Opombe Anmerkungen
1	2	3	4	5	6	7	8
150 Oe	C 1	6.74	53.10	150.01-150.03	Od mejnega znaka X/99 v ravni črti preko mejnih točk v skladu z rubriko 5 do mejnega znaka X/176 Von Grenzzeichen X/99 geradlinig über die Grenzpunkte gemäß Spalte 5 bis Grenzzeichen X/176	5	Mejna črta poteka v območju potoka. Die Grenzlinie verläuft im Bereich des Baches.
151 RS	C 1	4.61	42.88	151.01-151.03			
152 Oe	B 1	11.06	49.27	152.01-152.04			
153 RS	C 1	6.42	36.15	153.01-153.02			
154 Oe	C 1	6.96	40.98	154.01-154.04			
155 RS	C 1	8.46	30.44	155.01-155.02			
156 Oe	C 1	7.91	37.64	156.01-156.05			
157 RS	C 1	3.82	56.39	157.01-157.05			
158 Oe	C 1	10.65	28.69	158.01-158.02			
159 RS	C 1	7.81	23.20	159.01			
160 RS	C 1	5.88	47.84	160.01-160.03			
161 Oe	C 1	5.45	51.00	161.01-161.03			
162 RS	C 1	7.25	34.28	162.01-162.02			
163 Oe	C 1	5.42	25.78	163.01-163.03			
164 RS	C 1	8.13	20.58	164.01-164.04			
165 RS	C 1	9.20	50.40	165.01-165.02			
166 RS	B 1	13.85	72.80	166.01-166.05			
167 Oe	C 1	5.78	46.99	167.01-167.03			
168 RS	C 1	7.27	72.12	168.01-168.06			
169 Oe	C 1	6.67	35.81	169.01-169.02			
170 RS	C 1	12.37	57.88	170.01-170.04			
171 Oe	C 1	9.02	73.09	171.01-171.08			
172 RS	C 1	2.79	34.46	172.01-172.02			
173 Oe	C 1	3.32	44.21	173.01-173.04			
174 RS	C 1	7.53	42.28	174.01-174.06			
			47.43				
175 RS	C 1	5.73	15.43	175.00			
175 Oe	C 1	12.89	23.70				
176	C 1		7.53		V ravni črti do naslednjega mejnega znaka		
177	B 1		33.25				
178	C 1		39.70				
179	C 1		38.70		Geradlinig zum nächsten Grenzzeichen		
180	C 1		20.99				
181	C 1		63.01				

Mejni sektor: **X**
Grenzabschnitt:Stran: **8**
Seite:

Številka mejnega znaka	Tip in material	Oddaljenost do mejne točke v m	Oddaljenost do naslednjega mejnega znaka v m	Številka mejne točke	Opis poteka meje	Mejni načrt številka lista	Opombe
Nummer des Grenzzeichens	Type und Material	Entfernung zum Grenzpunkt in m	Entfernung zum nächstfolgenden Grenzzeichen in m	Grenzpunkt-nummer	Beschreibung des Grenzverlaufes	Grenzplan Blatt Nr.	Anmerkungen
1	2	3	4	5	6	7	8
182	C 1		28.44		Od mejnega znaka X/182 v ravni črti preko mejnih točk v skladu z rubriko 5 do mejnega znaka X/184	5	
			23.98				
183 RS	C 1	6.63	68.52	183.00	Von Grenzzeichen X/182 geradlinig über die Grenzpunkte gemäß Spalte 5 bis Grenzzeichen X/184	5	
183 Oe	C 1	7.00	66.55				
184 Oe	C 1	2.17	4.37	184.00		5	
184	C 1		24.96		V ravni črti do naslednjega mejnega znaka Geradlinig zum nächsten Grenzzeichen	6	
185	B 1		17.67				
186	C 1		19.98				
187	C 1		12.89				
188	C 1		15.62				
189	C 1		67.65				
190	C 1		56.28				
191	C 1		11.62				
191.01	C 1		6.17				
192	C 1		18.24				
193	B 1		75.42				
194	C 1		46.95				
195	C 1		14.47				
196	C 1		18.75				
197	C 1		24.55				
198	C 1		43.41				
199	C 1		39.09				
200	C 1		23.34				
201	C 1		4.33				
201.01	C 1		53.12				
202	C 1		53.04				
203	C 1		11.97		Od mejnega znaka X/203 v ravni črti preko mejnih točk v skladu z rubriko 5 do mejnega znaka X/207		
			8.19				
204 RS	C 1	5.03	60.79	204.00-204.14	Von Grenzzeichen X/203 geradlinig über die Grenzpunkte gemäß Spalte 5 bis Grenzzeichen X/207		
204 Oe	C 1	2.84	65.32				
205 RS	C 1	1.50	27.42	205.01-205.06			
			29.71				
206 RS	C 1	4.17	20.01	206.00			
206 Oe	C 1	5.13	16.61				

Mejni sektor: **X**
Grenzabschnitt:Stran: **9**
Seite:

Številka mejnega znaka Nummer des Grenzzeichens	Tip in material Type und Material	Oddaljenost do mejne točke v m Entfernung zum Grenzpunkt in m	Oddaljenost do naslednjega mejnega znaka v m Entfernung zum nächstfolgenden Grenzzeichen in m	Številka mejne točke Grenzpunkt-nummer	Opis poteka meje Beschreibung des Grenzverlaufes	Mejni načrt številka lista Grenz-plan Blatt Nr.	Opombe Anmerkungen
1	2	3	4	5	6	7	8
207	C 1		36.00		V ravni črti do naslednjega mejnega znaka Geradlinig zum nächsten Grenzzeichen		
208	C 1		55.56		Od mejnega znaka X/208 v ravni črti preko mejnih točk v skladu z rubriko 5 do mejnega znaka X/211		
			55.41	209.00-209.02	Von Grenzzeichen X/208 geradlinig über die Grenzpunkte gemäß Spalte 5 bis Grenzzeichen X/211		
209 RS	C 1	3.46	39.60				
209 Oe	C 1	3.99	40.86	210.00			
210 RS	C 1	2.96	41.90				
210 Oe	C 1	1.89	43.88				
211	B 1		24.94	211.01-211.04			
212	C 1		22.12			6	
213	C 1		29.05	213.01			
214	C 1		43.42		Od mejnega znaka X/211 v ravni črti med mejnimi znaki in mejnimi točkami v skladu z rubriko 1 in 5 do mejne točke 229.01		
215	C 1		15.18				
216	C 1		28.03				
217	C 1		14.97				
218	C 1		28.24	218.01-218.03			
219	C 1		32.38		Von Grenzzeichen X/211 geradlinig zwischen den Grenzzeichen und Grenzpunkten gemäß Spalte 1 und 5 bis Grenzpunkt 229.01		
220	C 1		16.02	220.01			
221	C 1		62.81				
222	C 1		15.32	222.01			
223	C 1		15.27				
224	C 1		31.47				
225	C 1		48.28				
226	C 1		35.13	226.01-226.02			
227	C 1		38.08	227.01-227.02			
228	C 1		21.65	228.01			
			21.60				
						7	

Mejni sektor: X
Grenzabschnitt:Stran: 10
Seite:

Številka mejnega znaka	Tip in material	Oddaljenost do mejne točke v m	Oddaljenost do naslednjega mejnega znaka v m	Številka mejne točke	Opis poteka meje	Mejni načrt številka lista	Opombe
Nummer des Grenzzeichens	Type und Material	Entfernung zum Grenzpunkt in m	Entfernung zum nächstfolgenden Grenzzeichen in m	Grenzpunkt-nummer	Beschreibung des Grenzverlaufes	Grenz-plan Blatt Nr.	Anmerkungen
1	2	3	4	5	6	7	8
229 RS	C 1	2.62	38.75	229.01-229.03	Od mejne točke 229.01 v ravni črti preko mejnih točk v skladu z rubriko 5 do mejnega znaka X/234	7	Mejna črta poteka v območju poti. Die Grenzlinie verläuft im Bereich des Weges.
229 Oe	C 1	2.68	37.52				
230 Oe	C 1	1.33	27.61	230.01			
231 RS	C 1	1.22	28.66	231.00-231.02			
232 Oe	C 1	1.34	63.74	232.00-232.03			
233 RS	C 1	1.56	33.06	233.01-233.02			
234 RS	B 1	1.37	2.63	234.00			
234	B 1		23.06		V ravni črti do naslednjega mejnega znaka Geradlinig zum nächsten Grenzzeichen		
235	C 1		26.93				
236	C 1		21.55				
237	C 1		21.03				
238	C 1		31.71				
239	C 1		13.44				
240	C 1		10.33	240.00			
240 RS	C 1	5.72	46.19	240.01-240.07	Od mejnega znaka X/240 v ravni črti preko mejnih točk v skladu z rubriko 5 do mejnega znaka X/247	7	Mejna črta poteka v območju jarka. Die Grenzlinie verläuft im Bereich des Grabens.
241 Oe	C 1	2.69	38.38	241.00-241.04			
242 RS	C 1	1.45	37.34	242.00-242.03			
243 Oe	C 1	2.46	46.78	243.00-243.03			
			47.17				
244 RS	C 1	2.35	12.13	244.01			
244 Oe	C 1	2.27	11.54				
245 RS	B 1	7.00	105.51	245.01-245.23	Von Grenzzeichen X/240 geradlinig über die Grenzpunkte gemäß Spalte 5 bis Grenzzeichen X/247		Mejna črta poteka v območju potoka.
246 Oe	C 1	5.46	67.71	246.01-246.13			
247 Oe	C 1	5.24	8.38	247.00			
247	C 1		19.94				
					V ravni črti do naslednjega mejnega znaka Geradlinig zum nächsten Grenzzeichen		Die Grenzlinie verläuft im Bereich des Baches.
248	C 1		7.06	248.00	Od mejnega znaka X/248 v ravni črti preko mejnih točk v skladu z rubriko 5 do mejnega znaka X/273	7	Mejna črta poteka v območju poti. Die Grenzlinie verläuft im Bereich des Weges.
248 RS	C 1	4.96	29.10	248.01-248.03			
			28.15				
249 RS	C 1	3.01	49.07	249.00-249.03			
249 Oe	C 1	2.14	48.42				
					Von Grenzzeichen X/248 geradlinig über die Grenzpunkte gemäß Spalte 5 bis Grenzzeichen X/273		

Mejni sektor: **X**
Grenzabschnitt:Stran: **11**
Seite:

Številka mejnega znaka	Tip in material	Oddaljenost do mejne točke v m	Oddaljenost do naslednjega mejnega znaka v m	Številka mejne točke	Opis poteka meje	Mejni načrt številka lista	Opombe
Nummer des Grenzzeichens	Type und Material	Entfernung zum Grenzpunkt in m	Entfernung zum nächstfolgenden Grenzzeichen in m	Grenzpunkt-nummer	Beschreibung des Grenzverlaufes	Grenz-plan Blatt Nr.	Anmerkungen
1	2	3	4	5	6	7	8
250 RS	C 1	3.55	42.57	250.00-250.03	Od mejnega znaka X/248 v ravni črti preko mejnih točk v skladu z rubriko 5 do mejnega znaka X/273	7	Mejna črta poteka v območju poti. Die Grenzlinie verläuft im Bereich des Weges.
250 Oe	C 1	1.66	43.91	251.01-251.02			
251 RS	C 1	3.66	19.34				
251 Oe	C 1	2.12	22.21	253.00-253.02			
252 RS	B 1	7.24	6.82				
252 Oe	B 1	2.59	14.60	255.01-255.02			
253 RS	C 1	5.82	53.33				
253 Oe	C 1	2.34	53.99	257.00-257.06			
254 RS	C 1	3.99	38.36				
254 Oe	C 1	2.91	39.19	259.01-259.09			
255 RS	C 1	2.07	23.63			260.01-260.09	
255 Oe	B 1	2.46	23.19	261.01-261.14			
256 Oe	C 1	3.60	59.59			262.01-262.11	
257 RS	C 1	4.12	50.70	263.01-263.10			
			51.10			264.01-264.13	
258 RS	C 1	3.67	15.56	265.01-265.06			
258 Oe	C 1	3.75	33.55			266.01-266.16	
259 RS	B 1	7.75	67.18	267.01-267.05			
259 Oe	B 1	6.30	53.18			268.01-268.06	
260 RS	C 1	3.69	34.82	269.01-269.22			
261 Oe	C 1	4.47	44.37		270.01-270.09		
262 RS	C 1	6.32	45.90				
263 Oe	C 1	5.78	25.33				
264 RS	B 1	4.17	82.29				
265 Oe	C 1	1.91	39.71				
266 RS	B 1	4.18	56.53				
267 Oe	C 1	3.60	66.21				
268 RS	C 1	3.13	46.80				
269 Oe	C 1	5.14	115.77				
			116.27				
270 RS	C 1	5.57	70.39				
270 Oe	C 1	2.45	62.72				

Mejni sektor: **X**
Grenzabschnitt:Stran: **12**
Seite:

Številka mejnega znaka	Tip in material	Oddaljenost do mejne točke v m	Oddaljenost do naslednjega mejnega znaka v m	Številka mejne točke	Opis poteka meje	Mejni načrt številka lista	Opombe
Nummer des Grenzzeichens	Type und Material	Entfernung zum Grenzpunkt in m	Entfernung zum nächstfolgenden Grenzzeichen in m	Grenzpunkt-nummer	Beschreibung des Grenzverlaufes	Grenz-plan Blatt Nr.	Anmerkungen
1	2	3	4	5	6	7	8
271 RS	C 1	6.73	82.62	271.00-271.09	Od mejnega znaka X/248 v ravni črti preko mejnih točk v skladu z rubriko 5 do mejnega znaka X/273 Von Grenzzeichen X/248 geradlinig über die Grenzpunkte gemäß Spalte 5 bis Grenzzeichen X/273		Mejna črta poteka v območju potoka. Die Grenzlinie verläuft im Bereich des Baches.
271 Oe	C 1	5.68	87.29	272.00-272.11			
272 RS	C 1	4.77	51.61				
272 Oe	C 1	3.66	51.26	273.00			
273 Oe	B 1	3.49	6.98				
273	B 1		52.15		V ravni črti do naslednjega mejnega znaka Geradlinig zum nächsten Grenzzeichen		
274	C 1		6.99	274.00	Od mejnega znaka X/274 v ravni črti preko mejnih točk v skladu z rubriko 5 do mejnega znaka X/298 Von Grenzzeichen X/274 geradlinig über die Grenzpunkte gemäß Spalte 5 bis Grenzzeichen X/298	8	Mejna črta poteka v območju jarka. Die Grenzlinie verläuft im Bereich des Grabens.
274 RS	C 1	3.31	22.35	274.01			
275 RS	C 1	1.45	97.00	275.01-275.13			
276 Oe	C 1	5.79	49.55	276.01-276.06			
277 RS	C 1	3.48	79.41	277.01-277.09			
278 Oe	C 1	7.40	34.40	278.01-278.09			
279 RS	C 1	2.17	99.72	279.01-279.08			
280 Oe	C 1	7.07	66.99	280.01-280.08			
281 RS	C 1	1.54	43.35	281.01-281.04			
282 Oe	C 1	2.38	44.58	282.01-282.05			
283 RS	C 1	3.30	58.55	283.01-283.05			
284 Oe	C 1	4.91	101.09	284.01-284.09			
285 RS	C 1	5.11	31.07	285.01-285.02			
286 Oe	C 1	3.98	70.47	286.01-286.07			
287 RS	C 1	1.86	54.37	287.01-287.03			
288 Oe	C 1	5.47	73.73	288.01-288.06			
289 RS	C 1	4.61	54.83	289.01-289.08			
290 Oe	C 1	3.10	41.35	290.01-290.04			
291 RS	C 1	6.71	22.29	291.01-291.03			
			18.67				
292 RS	C 1	3.30	66.42	292.00-292.08			
292 Oe	C 1	3.31	66.28				

Mejni sektor: **X**
Grenzabschnitt:Stran: **13**
Seite:

Številka mejnega znaka	Tip in material	Oddaljenost do mejne točke v m	Oddaljenost do naslednjega mejnega znaka v m	Številka mejne točke	Opis poteka meje	Mejni načrt številka lista	Opombe
Nummer des Grenzzeichens	Type und Material	Entfernung zum Grenzpunkt in m	Entfernung zum nächstfolgenden Grenzzeichen in m	Grenzpunkt-nummer	Beschreibung des Grenzverlaufes	Grenz-plan Blatt Nr.	Anmerkungen
1	2	3	4	5	6	7	8
293 Oe	C 1	10.14	45.28	293.01-293.02	Od mejnega znaka X/274 v ravni črti preko mejnih točk v skladu z rubriko 5 do mejnega znaka X/298 Von Grenzzeichen X/274 geradlinig über die Grenzpunkte gemäß Spalte 5 bis Grenzzeichen X/298	9	Mejna črta poteka v območju jarka. Die Grenzlinie verläuft im Bereich des Grabens.
294 RS	C 1	7.20	42.10	294.01-294.07			
295 Oe	C 1	5.16	36.33	295.01-295.04			
296 RS	C 1	5.47	44.59	296.01-296.03			
			44.34				
297 RS	C 1	4.93	34.45	297.00			
297 Oe	C 1	4.87	36.05				
298	C 1		17.61		V ravni črti do naslednjega mejnega znaka Geradlinig zum nächsten Grenzzeichen	9	
299	B 1		26.12				
300	C 1		8.95				
301	C 1		33.23				
302	C 1		21.53				
303	C 1		35.34				
304	B 1		6.33				
305	B 1		17.34				
306	B 1		11.21				
307	C 1		13.55				
308	B 1		7.97				
309	C 1		17.37				
310	C 1		10.90				
311	B 1		5.91	311.00	Od mejnega znaka X/311 v ravni črti preko mejnih točk v skladu z rubriko 5 do mejnega znaka X/322 Von Grenzzeichen X/311 geradlinig über die Grenzpunkte gemäß Spalte 5 bis Grenzzeichen X/322	10	Mejna črta poteka v območju poti. Die Grenzlinie verläuft im Bereich des Weges.
311 Oe	B 1	2.93	63.27	311.01-311.02			
312 RS	C 1	1.99	27.32	312.01-312.02			
313 Oe	C 1	1.67	26.08	313.01			
314 RS	C 1	1.45	56.23	314.01-314.03			
315 Oe	C 1	1.38	18.15	315.01			
316 RS	C 1	1.63	42.65	316.01-316.04			
317 Oe	C 1	1.48	19.21	317.01			
318 RS	C 1	1.51	58.78	318.01-318.05			
319 Oe	C 1	1.59	30.37	319.01-319.03			
320 RS	C 1	2.59	21.83	320.01			
321 Oe	C 1	1.39	22.28	321.01-321.02			
322 Oe	B 1	2.46	7.84	322.00			

Mejni sektor: **X**
Grenzabschnitt:Stran: **14**
Seite:

Številka mejnega znaka Nummer des Grenzzeichens	Tip in material Type und Material	Oddaljenost do mejne točke v m Entfernung zum Grenzpunkt in m	Oddaljenost do naslednjega mejnega znaka v m Entfernung zum nächstfolgenden Grenzzeichen in m	Številka mejne točke Grenzpunkt-nummer	Opis poteka meje Beschreibung des Grenzverlaufes	Mejni načrt številka lista Grenz-plan Blatt Nr.	Opombe Anmerkungen
1	2	3	4	5	6	7	8
322	B 1		41.24		V ravni črti do naslednjega mejnega znaka Geradlinig zum nächsten Grenzzeichen	10	
323	C 1		21.75				
324	C 1		17.84				
325	C 1		8.40				
326	C 1		25.71				
327	C 1		37.62				
328	C 1		40.66				
329	C 1		59.79				
330	C 1		105.25				
331	C 1		15.19				
331.01	C 1		46.00				
332	C 1		72.06				
333	C 1		34.55				
334	C 1		26.52				
335	C 1		4.46				
336	C 1		19.95				
337	C 1		33.92				
338	C 1		38.84				
339	C 1		42.82				
340	C 1		31.15				
341	C 1		19.38				
342	C 1		19.06				
XI/1	A 1				Dolžina mejnega sektorja X: 13.5 km Länge des Grenzabschnittes X: 13.5 km		

Die Vermessungsfachleute der "Ständigen Österreichisch - Slowenischen Grenzkommission" haben die vorliegende "Grenzbeschreibung" für den Grenzabschnitt X verfasst, geprüft und in Ordnung befunden.

Geodetski strokovnjaki "Stalne slovensko - avstrijske komisije za mejo" so izdelali ta "Opis meje" za mejni sektor X, ga pregledali in ugotovili, da je v redu.


Der österreichische
Vermessungsfachmann:

Avstrijski
geodetski strokovnjak:


Dipl.-Ing. Manfred NEUBAUER

Der slowenische
Vermessungsfachmann:

Slovenski
geodetski strokovnjak:


Dipl.-Ing. Gregor LOBNIK

Die "Ständige Österreichisch - Slowenische Grenzkommission" hat die vorliegende "Grenzbeschreibung" für den Grenzabschnitt X anlässlich ihrer 16. Tagung genehmigt (Niederschrift vom 5. Juni 2008).

"Stalna slovensko - avstrijska komisija za mejo" je odobrila ta "Opis meje" za mejni sektor X na svojem 16. zasedanju (zapisnik z dne 5. junija 2008).


Seggauberg,

am
dne

5. Juni 2008
5. junija 2008

Der Vorsitzende der
österreichischen Delegation der
Grenzkommission:


Predsednik
avstrijske delegacije
Komisije za mejo:


Dipl.-Ing. Dr. Christoph TWAROCH



Der Vorsitzende
der slowenischen Delegation der
Grenzkommission:

Predsednik
slovenske delegacije
Komisije za mejo:


Dipl.-Ing. Tomaž PETEK

