

ANLAGE 19

zu Artikel 7 des Vertrages zwischen der Republik Österreich und der Republik Slowenien über den Verlauf der Staatsgrenze in den Grenzabschnitten VIII bis XV und XXII bis XXVII

PRILOGA 19

k členu 7 Pogodbe med Republiko Slovenijo in Republiko Avstrijo o poteku državne meje na mejnih sektorjih VIII do XV in XXII do XXVII

STAATSGRENZE
REPUBLIK ÖSTERREICH - REPUBLIK SLOWENIEN

DRŽAVNA MEJA
REPUBLIKE SLOVENIJE - REPUBLIKE AVSTRIJE

GRENZBESCHREIBUNG

OPIS MEJE

Grenzabschnitt XIV

Mejni sektor XIV

2008

ERLÄUTERUNGEN ZUR GRENZBESCHREIBUNG

In den einzelnen Spalten sind eingetragen:

Spalte 1: Die Nummern der Grenzzeichen in fortlaufender Reihenfolge. Der Standort des Grenzzeichens wird bei indirekter Vermarkung durch die Symbole "Oe" oder "RS" angegeben.

Es bedeutet:

Oe Grenzzeichen steht auf österreichischem Gebiet

RS Grenzzeichen steht auf slowenischem Gebiet

Spalte 2: Typen und Material der Grenzzeichen nach folgendem Schlüssel:

A ...Grenzstein der Type A	a ... Grenzplatte der Type A	1 ... Beton
B ...Grenzstein der Type B	b ... Grenzplatte der Type B	2 ... Marmor
C ...Grenzstein der Type C	c ... Grenzplatte der Type C	3 ... Granit
D ...Grenzstein der Type D		4 ... Messing
F ...Findling, Kreuz im Fels		5 ... Bronze
R ...Metallmarke		

Spalte 3: Bei indirekter Vermarkung ist die Entfernung vom Grenzzeichen zum Grenzpunkt, aus Koordinaten berechnet, angegeben.

Spalte 4: Die Entfernung zum nächstfolgenden Grenzzeichen aus Koordinaten berechnet und von der Projektionsverzerrung befreit.

Spalte 5: Die Angabe der Nummern der unvermarkten Bruchpunkte der Grenzlinie bis zum nächstfolgenden Grenzzeichen.

Die unvermarkten Bruchpunkte der Grenzlinie zwischen zwei Grenzzeichen mit ganzzahliger Nummer erhalten die Bezeichnung des vorausgehenden Grenzzeichens unter Zusatz eines Punktes und der Ziffern 01, 02, 03 usw.

Bruchpunkte der Grenzlinie, die durch Grenzzeichen mit ganzzahliger Nummer indirekt vermarktet sind, erhalten die Bezeichnung dieses Grenzzeichens unter Zusatz eines Punktes und der Ziffern 00.

Spalte 6: Die verbale Beschreibung des Grenzverlaufes.

Spalte 7: Die Nummer des zugehörigen Blattes des Grenzplanes.

Spalte 8: Anmerkungen.

POJASNILA K OPISU MEJE

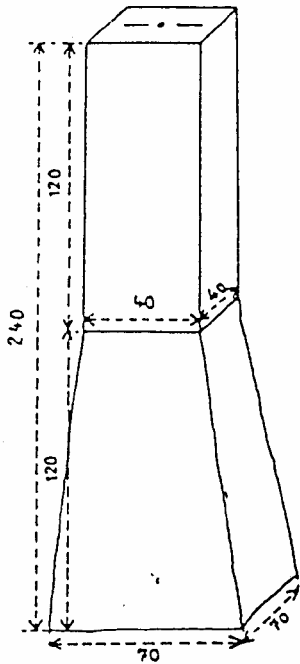
V posameznih rubrikah je navedeno:

- Rubrika 1: Številke mejnih znakov v aritmetičnem vrstnem redu. Položaj mejnega znaka je pri indirektni označitvi naveden s simboloma "RS" ali "Oe".
To pomeni:
RS mejni znak stoji na slovenskem ozemlju
Oe mejni znak stoji na avstrijskem ozemlju
- Rubrika 2: Tipi in materiali mejnih znakov po naslednjem ključu:
- | | | |
|-----------------------------------|---------------------------|----------------|
| A ... mejnik tipa A | a ... mejna plošča tipa A | 1 ... beton |
| B ... mejnik tipa B | b ... mejna plošča tipa B | 2 ... marmor |
| C ... mejnik tipa C | c ... mejna plošča tipa C | 3 ... granit |
| D ... mejnik tipa D | | 4 ... medenina |
| F ... naravna skala, križ v steni | | 5 ... bron |
| R ... kovinski čep | | |
- Rubrika 3: Pri indirektnem označevanju je navedena razdalja mejnega znaka do mejne točke, izračunane iz koordinat.
- Rubrika 4: Razdalja do naslednjega mejnega znaka izračunana iz koordinat in brez projekcijskih popravkov.
- Rubrika 5: Navedbe številke neoznačenih lomnih točk mejne črte do naslednjega mejnega znaka. Neoznačene lomne točke mejne črte med dvema mejnima znakoma s celoštevilčno številko dobijo oznako predhodnega mejnega znaka z dodatkom pike in številke 01, 02, 03, itd.
Lomne točke mejne črte, ki so indirektno označene z mejnimi znaki s celoštevilčno številko, dobijo oznako tega mejnega znaka z dodatkom pike in številke 00.
- Rubrika 6: Besedni opis poteka meje
- Rubrika 7: Številka pripadajočega lista mejnega načrta
- Rubrika 8: Opombe

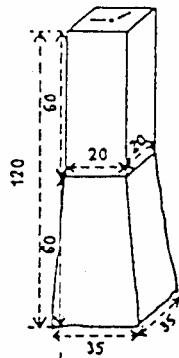
SKIZZEN DER VERWENDETEN TYPEN DER GRENZZEICHEN
 SKICE UPORABLJENIH TIPOV MEJNIH ZNAKOV

Grenzstein
 Mejnik

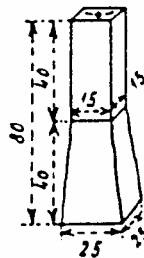
Type A
 Tip A



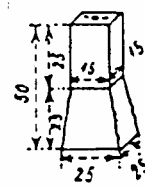
Type B
 Tip B



Type C
 Tip C

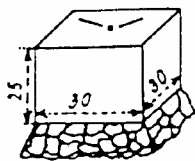


Type D
 Tip D

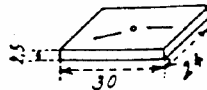


Grenzplatte
 Mejna plošča

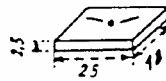
Type A
 Tip A



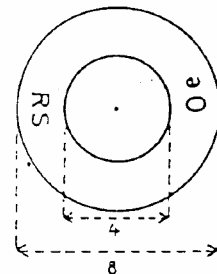
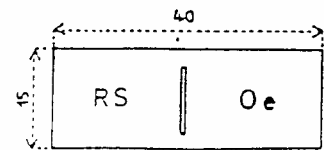
Type B
 Tip B



Type C
 Tip C



Metallmarke mit Plakette
 Kovinski čep s ploščo



Mejni sektor: XIV
Grenzabschnitt:Stran: 1
Seite:

Številka mejnega znaka	Tip in material	Oddaljenost do mejne točke v m	Oddaljenost do naslednjega mejnega znaka v m	Številka mejne točke	Opis poteka meje	Mejni načrt številka lista	Opombe
Nummer des Grenzzeichens	Type und Material	Entfernung zum Grenzpunkt in m	Entfernung zum nächstfolgenden Grenzzeichen in m	Grenzpunkt-nummer	Beschreibung des Grenzverlaufes	Grenz-plan Blatt Nr.	Anmerkungen
1	2	3	4	5	6	7	8
XIV/1 Oe	A 1	2.57	71.99	1.00-1.03	Od mejne točke 1.01 v ravni črti preko mejnih točk v skladu z rubriko 5, v območju poti, do mejnega znaka XIV/8		
XIV/1 RS	A 1	2.76	70.01				
2 RS	C 1	3.30	42.14	2.00-2.02			
3 Oe	C 1	1.48	43.75				
4 RS	C 1	1.29	45.10	4.00-4.01			
5 Oe	C 1	3.02	39.13	5.00-5.01			
6 RS	C 1	2.20	51.41	6.00-6.03			
7 Oe	C 1	1.85	35.64	7.00-7.01			
8 Oe	B 1	2.57	5.92	8.00	Vom Grenzpunkt 1.01 geradlinig über die Grenzpunkte gemäß Spalte 5 im Bereich des Weges zum Grenzzeichen X/8		
8	B 1		31.88		V ravni črti do naslednjega mejnega znaka Geradlinig zum nächsten Grenzzeichen		
9	C 1		30.62				
10	C 1		42.40				
11	C 1		20.75				
12	C 1		15.82				
13	C 1		39.89				
14	B 1		7.61	14.00	Od mejnega znaka XIV/14 v ravni črti preko mejnih točk v skladu z rubriko 5 do mejnega znaka XIV/27	1	
14 RS	B 1	5.71	74.19	14.01			
15 Oe	C 1	1.98	46.19	15.00			
16 RS	C 1	4.91	37.67	16.00			
17 Oe	C 1	4.48	53.53	17.00			
18 RS	C 1	9.26	34.00	18.00			
19 Oe	C 1	4.44	28.18	19.00			
20 RS	C 1	1.34	39.49	20.00-20.03			
21 Oe	C 1	7.41	42.60	21.01-21.02			
22 RS	C 1	6.66	56.61	22.01-22.02			
23 Oe	C 1	1.76	71.77	23.00-23.01	Von Grenzzeichen XIV/14 geradlinig über die Grenzpunkte gemäß Spalte 5 bis zum Grenzzeichen XIV/27		
24 RS	C 1	3.24	58.69	24.00-24.02			
			61.32				
25 Oe	C 1	3.07	33.37	25.00-25.01			
25 RS	C 1	4.97	37.56				
26 Oe	C 1	3.61	75.60	26.01-26.03			

Mejni sektor: XIV
Grenzabschnitt:Stran: 2
Seite:

Številka mejnega znaka	Tip in material	Oddaljenost do mejne točke v m	Oddaljenost do naslednjega mejnega znaka v m	Številka mejne točke	Opis poteka meje	Mejni načrt številka lista	Opombe
Nummer des Grenzzeichens	Type und Material	Entfernung zum Grenzpunkt in m	Entfernung zum nächstfolgenden Grenzzeichen in m	Grenzpunkt-nummer	Beschreibung des Grenzverlaufes	Grenzplan Blatt Nr.	Anmerkungen
1	2	3	4	5	6	7	8
27	C 1		51.82	27.01-27.02	Od mejnega znaka XIV/27 v ravni črti med zaporednimi mejnimi oziroma mejnimi točkami v skladu z rubrikama 1 in 5 do mejnega znaka XIV/30 Vom Grenzzeichen XIV/27 geradlinig zwischen den aufeinanderfolgenden bzw. Grenzpunkten gemäß den Spalten 1 und 5 bis zum Grenzzeichen XIV/30	1	
28	C 1		57.35	28.01			
29	C 1		71.36				
30	C 1		45.07	31.00	Od mejnega znaka XIV/30 v ravni črti preko mejnih točk v skladu z rubriko 5 do mejnega znaka		
			45.61				
31 RS	C 1	3.21	27.38				
31 Oe	C 1	3.24	28.02				
32 Oe	C 1	3.95	29.06				
33 RS	C 1	2.47	19.90				
			20.16				
34 Oe	B 1	2.61	65.85				
34 RS	B 1	2.41	66.02				
35 Oe	C 1	2.79	47.83				
35 RS	C 1	3.14	48.38				
36 Oe	C 1	3.76	40.83				
36 RS	C 1	6.38	39.79				
37	C 1		14.59				
38	C 1		23.40				
39	C 1		30.04				
40	C 1		65.53				
41	C 1		46.59				
42	B 1		20.70				
43	B 1		28.65				
44	C 1		42.56				
45	C 1		66.61				
46	C 1		49.48				
47	C 1		28.62				
48	C 1		52.51				
49	C 1		41.45				
50	C 1		34.29				

Mejni sektor: XIV
Grenzabschnitt:Stran: 3
Seite:

Številka mejnega znaka	Tip in material	Oddaljenost do mejne točke v m	Oddaljenost do naslednjega mejnega znaka v m	Številka mejne točke	Opis poteka meje	Mejni načrt številka lista	Opombe
Nummer des Grenzzeichens	Type und Material	Entfernung zum Grenzpunkt in m	Entfernung zum nächstfolgenden Grenzzeichen in m	Grenzpunkt-nummer	Beschreibung des Grenzverlaufes	Grenz-plan Blatt Nr.	Anmerkungen
1	2	3	4	5	6	7	8
51	C 1		20.14				
			27.12				
52 RS1	B 1	3.63	74.05	52.00-52.05			
52 RS2	C 1	3.39	70.83				
53 RS	C 1	7.57	27.04	53.00-53.02			
54 Oe	C 1	2.49	48.73	54.00-54.04			
55 RS	C 1	3.68	44.10	55.00-55.06		2	
56 Oe	C 1	1.42	56.26	56.00-56.07			
57 RS	C 1	6.62	100.18	57.00-57.06			
58 Oe	C 1	3.33	69.75	58.00-58.06	Od mejnega znaka XIV/51 v ravni črti preko mejnih točk v skladu z rubriko 5 do mejnega znaka XIV/73		
			61.77				
59 Oe	C 1	5.33	50.87	59.00-59.04			
59 RS	C 1	4.97	52.73				
60 Oe	C 1	5.45	50.66	60.00-60.06	Vom Grenzzeichen XIV/51 geradlinig über die		
61 RS	C 1	3.26	55.03	61.00-61.04	Grenzpunkte gemäß Spalte 5 bis		
62 Oe	C 1	4.50	82.78	62.00-62.08	zum Grenzzeichen XIV/73		
63 RS	C 1	3.27	82.47	63.00-63.05			
64 Oe	C 1	3.40	122.24	64.00-64.09			
65 RS	C 1	6.73	50.71	65.00-65.04			
66 Oe	C 1	4.06	36.65	66.00-66.05			
67 RS	C 1	3.01	47.45	67.00-67.05			
			51.15				
68 Oe	C 1	4.01	43.55	68.00-68.03			
68 RS	C 1	3.75	36.34			3	
69 Oe	C 1	1.91	57.18	69.00-69.03			
70 RS	C 1	4.31	39.03	70.00-70.02			
71 Oe	C 1	3.65	39.48	71.00-71.01			
			43.83				
72 Oe	B 1	7.16	66.56	72.00			
72 RS	B 1	7.36	52.37				

Mejni sektor: XIV
Grenzabschnitt:Stran: 4
Seite:

Številka mejnega znaka	Tip in material	Oddaljenost do mejne točke v m	Oddaljenost do naslednjega mejnega znaka v m	Številka mejne točke	Opis poteka meje	Mejni načrt številka lista	Opombe
Nummer des Grenzzeichens	Type und Material	Entfernung zum Grenzpunkt in m	Entfernung zum nächstfolgenden Grenzzeichen in m	Grenzpunkt-nummer	Beschreibung des Grenzverlaufes	Grenz-plan Blatt Nr.	Anmerkungen
1	2	3	4	5	6	7	8
73	C 1		45.43		V ravni črti do naslednjega mejnega znaka Geradlinig zum nächsten Grenzzeichen	3	
74	C 1		61.50				
75	C 1		30.89				
76	C 1		21.21				
77	C 1		43.99				
78	C 1		23.70				
79	C 1		29.79				
80	C 1		63.89				
81	C 1		41.08				
82	C 1		16.43				
83	B 1		4.76				
83 RS	B 1	2.10	42.17	83.00-83.03			
84 RS	C 1	1.83	52.96	84.01-84.03			
85 Oe	C 1	3.37	23.66	85.01			
86 RS	C 1	2.44	23.09	86.01			
87 Oe	B 1	5.22	7.15	87.00			
					Vom Grenzzeichen XIV/83 geradlinig über die Grenzpunkte gemäß Spalte 5 im Bereich des Weges zum Grenzzeichen X/87		
87	B 1		70.49		V ravni črti do naslednjega mejnega znaka Geradlinig zum nächsten Grenzzeichen	4	
88	C 1		31.31				
89	C 1		25.85				
90	C 1		54.32				
91	C 1		30.10				
92	C 1		46.31				
93	C 1		19.23				
94	C 1		47.32				
95	C 1		22.39				
96	C 1		26.30				
97	C 1		43.45				
98	C 1		43.09				

Mejni sektor: XIV
Grenzabschnitt:

Stran: 5
Seite:

Številka mejnega znaka	Tip in material	Oddaljenost do mejne točke v m	Oddaljenost do naslednjega mejnega znaka v m	Številka mejne točke	Opis poteka meje	Mejni načrt številka lista	Opombe
Nummer des Grenzzeichens	Type und Material	Entfernung zum Grenzpunkt in m	Entfernung zum nächstfolgenden Grenzzeichen in m	Grenzpunkt-nummer	Beschreibung des Grenzverlaufes	Grenz-plan Blatt Nr.	Anmerkungen
1	2	3	4	5	6	7	8
99	C 1		19.64		V ravni črti do naslednjega mejnega znaka	4	
100	C 1		17.46				
101	C 1		83.80				
102	C 1		44.31				
103	C 1		24.58				
104	C 1		35.31				
105	C 1		7.87				
106	C 1		22.37				
107	C 1		24.43		Geradlinig zum nächsten Grenzzeichen		
			27.82				
108 Oe	C 1	2.06	33.06	108.00-108.02	Od mejnega znaka XIV/107 v ravni črti preko mejnih točk v skladu z rubriko 5 do mejnega znaka XIV/125	5	
108 RS	C 1	1.85	31.32				
109 RS	C 1	1.86	37.45	109.00-109.04			
110 Oe	C 1	2.50	33.94	110.00-110.04			
111 RS	C 1	2.19	28.53	111.00-111.03			
112 Oe	C 1	3.30	32.17	112.00-112.03			
113 RS	C 1	2.04	35.85	113.00-113.02			
114 Oe	C 1	4.09	47.36	114.00-114.04			
115 RS	C 1	3.91	41.12	115.00-115.03			
116 Oe	C 1	4.47	29.31	116.00-116.02			
117 RS	C 1	3.71	62.05	117.00-117.04			
118 Oe	C 1	5.59	48.37	118.00-118.05			
119 RS	C 1	3.74	27.95	119.00-119.03			
120 Oe	C 1	3.67	40.62	120.00-120.04			
			32.37				
121 Oe	C 1	1.81	41.63	121.00-121.09			
121 RS	C 1	4.87	58.62				
122 Oe	C 1	2.49	34.58	122.00-122.04			
123 Oe	C 1	4.69	46.34	123.00-123.05			
			43.14				
124 Oe	C 1	3.49	23.87	124.00-124.01			
124 RS	C 1	5.75	30.82				

Mejni sektor: XIV
Grenzabschnitt:

Stran: 6
Seite:

Številka mejnega znaka	Tip in material	Oddaljenost do mejne točke v m	Oddaljenost do naslednjega mejnega znaka v m	Številka mejne točke	Opis poteka meje	Mejni načrt številka lista	Opombe
Nummer des Grenzzeichens	Type und Material	Entfernung zum Grenzpunkt in m	Entfernung zum nächstfolgenden Grenzzeichen in m	Grenzpunkt-nummer	Beschreibung des Grenzverlaufes	Grenz-plan Blatt Nr.	Anmerkungen
1	2	3	4	5	6	7	8
125	C 1		12.27	125.01	Od mejnega znaka XIV/125 v ravni črti med zaporednimi mejnimi znaki oziroma mejnimi točkami v skladu z rubrikama 1 in 5 do mejnega znaka XIV/141	5	
126	C 1		33.79	126.01-126.02			
127	C 1		24.41				
128	C 1		21.17				
129	C 1		16.95				
130	C 1		32.51	130.01-130.03			
131	C 1		13.82				
132	C 1		25.69	132.01			
133	C 1		21.20	133.01-133.02			
134	B 1		10.86				
135	B 1		48.45	135.01-135.02			
136	C 1		24.28	136.01-136.02			
137	C 1		38.28	137.01			
138	C 1		17.09	138.01			
139	C 1		19.88				
140	C 1		21.29	140.01-140.02			
141	C 1		54.46	141.01	Od mejnega znaka XIV/141 v ravni črti preko mejnih točk v skladu z rubriko 5 do mejnega znaka XIV/145		
			64.81				
142 Oe	C 1	0.82	44.81	142.00-142.07			
142 RS	C 1	4.93	38.64				
143 RS	C 1	3.19	28.40	143.00-143.04			
144 Oe	C 1	2.99	12.78	144.01	V ravni črti do naslednjega mejnega znaka Geradlinig zum nächsten Grenzzeichen		
145 Oe	C 1	4.48	11.95	145.00			
145	C 1		50.47				
146	C 1		29.96				
147	C 1		58.58				

Mejni sektor: XIV
Grenzabschnitt:Stran: 7
Seite:

Številka mejnega znaka	Tip in material	Oddaljenost do mejne točke v m	Oddaljenost do naslednjega mejnega znaka v m	Številka mejne točke	Opis poteka meje	Mejni načrt številka lista	Opombe
Nummer des Grenzzeichens	Type und Material	Entfernung zum Grenzpunkt in m	Entfernung zum nächstfolgenden Grenzzeichen in m	Grenzpunkt-nummer	Beschreibung des Grenzverlaufes	Grenzplan Blatt Nr.	Anmerkungen
1	2	3	4	5	6	7	8
148	C 1		25.97	149.00-149.07	Od mejnega znaka XIV/148 v ravni črti preko mejnih točk v skladu z rubriko 5 do mejnega znaka XIV/150 Vom Grenzzeichen XIV/148 geradlinig über die Grenzpunkte gemäß Spalte 5 bis zum Grenzzeichen XIV/150	5	
			25.16				
149 Oe	C 1	1.22	48.01				
149 RS	C 1	0.55	47.42				
150	C 1		40.35	151.01	Od mejnega znaka XIV/150 v ravni črti med zaporednimi mejnimi znaki oziroma mejnimi točkami v skladu z rubrikama 1 in 5 do mejnega znaka XIV/161 Vom Grenzzeichen XIV/150 geradlinig zwischen den aufeinanderfolgenden Grenzzeichen bzw. Grenzpunkten gemäß den Spalten 1 und 5 bis zum Grenzzeichen XIV/161		
151	C 1		24.62				
152	C 1		29.85				
153	C 1		16.91				
154	C 1		37.31				
155	C 1		56.91				
156	C 1		28.43				
157	C 1		21.30				
158	C 1		29.09				
159	C 1		42.14				
160	C 1		30.17				
161	C 1		36.02	162.00	Od mejnega znaka XIV/161 v ravni črti preko mejne točke 162.00 do mejnega znaka XIV/162 Vom Grenzzeichen XIV/161 geradlinig über den Grenzpunkt 162.00 bis zum Grenzzeichen XIV/162	6	
			35.67				
162 Oe	C 1	1.11	2.12				
162	C 1		24.66		V ravni črti do naslednjega mejnega znaka Geradlinig zum nächsten Grenzzeichen		

Mejni sektor: XIV
Grenzabschnitt:

Stran: 8
Seite:

Številka mejnega znaka	Tip in material	Oddaljenost do mejne točke v m	Oddaljenost do naslednjega mejnega znaka v m	Številka mejne točke	Opis poteka meje	Mejni načrt številka lista	Opombe
Nummer des Grenzzeichens	Type und Material	Entfernung zum Grenzpunkt in m	Entfernung zum nächstfolgenden Grenzzeichen in m	Grenzpunkt-nummer	Beschreibung des Grenzverlaufes	Grenzplan Blatt Nr.	Anmerkungen
1	2	3	4	5	6	7	8
163	B 1		9.06				
163 Oe	B 1	4.56	51.18	163.00-163.05			
164 Oe	C 1	2.76	26.26	164.00-164.03	Od mejnega znaka XIV/163 v ravni črti preko mejnih točk v skladu z rubriko 5 do mejne točke 171.00		
165 RS	F	2.58	34.78	165.01-165.02			
166 Oe	C 1	1.90	49.57	166.01-166.06			
167 RS	F	3.00	43.24	167.00-167.03			
168 Oe	C 1	3.04	52.02	168.00-168.05	Vom Grenzzeichen XIV/163 geradlinig über die		
169 RS	F	3.53	49.50	169.00-169.04	geradlinig über die		
			53.12		Grenzpunkte gemäß Spalte 5 bis zum Grenzpunkt 171.00		
170 Oe	C 1	4.92	31.98	170.00-170.05			
170 RS	C 1	4.95	42.50				
			89.65				
171 Oe	C 1	4.02	66.45			6	
171 RS1	B 1	10.22	66.50	171.00			
		20.75					
171 RS2	B 1	39.07	29.09	171.01-171.07			
172 Oe	C 1	19.55	71.03	172.00-172.06	Od mejne točke 171.00 v ravni črti preko mejnih točk v skladu z rubriko 5, vzdolž potoka Bistrica, do mejne točke 188.01		
172 RS	C 1	23.03	45.06				
173 Oe	C 1	12.73	71.38	173.01-173.07			
173 RS	C 1	16.66	67.92				
174 Oe	C 1	11.33	50.20	174.01-174.05	Vom Grenzpunkt 171.00 geradlinig über die		
174 RS	C 1	8.09	57.34		Grenzpunkte gemäß Spalte 5 im Bereich des Feistritzbaches bis zum Grenzpunkt 188.01		
175 Oe	C 1	9.39	50.57	175.01-175.10			
175 RS	C 1	14.28	68.40				
176 Oe	C 1	14.51	92.56	176.00-176.08			
176 RS	C 1	14.71	84.85				
177 Oe	C 1	11.42	24.84	177.01-177.05			
177 RS	C 1	13.39	71.90				
178 Oe	C 1	61.72	134.23	178.01-178.11			
178 RS	C 1	14.96	144.81				

Mejni sektor: XIV
Grenzabschnitt:

Stran: 9
Seite:

Številka mejnega znaka	Tip in material	Oddaljenost do mejne točke v m	Oddaljenost do naslednjega mejnega znaka v m	Številka mejne točke	Opis poteka meje	Mejni načrt številka lista	Opombe
Nummer des Grenzzeichens	Type und Material	Entfernung zum Grenzpunkt in m	Entfernung zum nächstfolgenden Grenzzeichen in m	Grenzpunkt-nummer	Beschreibung des Grenzverlaufes	Grenz-plan Blatt Nr.	Anmerkungen
1	2	3	4	5	6	7	8
179 Oe	B 1	12.46	54.53	179.00-179.02	Od mejne točke 171.00 v ravni črti preko mejnih točk v skladu z rubriko 5, vzdolž potoka Bistrica, do mejne točke 188.01	6	
179 RS	B 1	15.72	33.96	180.01-180.10			
180 Oe	C 1	13.58	153.84				
180 RS	C 1	9.38	151.87				
181 Oe	C 1	11.06	65.39	181.00-181.03			
181 RS	C 1	13.46	47.91	182.01-182.12			
182 Oe	C 1	19.74	109.33				
182 RS	C 1	15.51	132.92				
183 Oe	C 1	8.93	127.51	183.01-183.12			
183 RS	F	8.32	109.34	184.01-184.10			
184 Oe	F	14.45	75.98				
184 RS	C 1	21.20	79.49				
185 Oe	B 1	14.34	43.96	185.01-185.04			
185 RS	B 1	8.16	41.17	186.00-186.05			
186 Oe	C 1	8.40	43.98				
186 RS	C 1	9.05	55.34				
187 Oe	C 1	8.20	50.77	187.00-187.04			
187 RS	F	6.12	53.99	188.00-188.06			
188 Oe	F	10.67	33.49				
			48.66	189.00-189.02			
189 Oe	C 1	12.18	42.34				
189 RS	C 1	14.61	24.77				
190 RS	C 1	7.21	64.27		190.01-190.08		
191 Oe	C 1	16.03	78.56		191.01-191.11		
192 RS	C 1	7.49	68.46		192.01-192.06		
193 Oe	C 1	9.20	76.93		193.01-193.11		
194 RS	F	2.41	69.33		194.01-194.09		
195 Oe	F	3.11	43.81		195.01-195.06		
196 RS	C 1	5.43	34.93		196.01-196.03		
197 Oe	F	2.11	58.79	197.01-197.08			
198 RS	C 1	3.01	83.83	198.01-198.07			
			75.01				

Mejni sektor: XIV
Grenzabschnitt:

Stran: 10
Seite:

Številka mejnega znaka	Tip in material	Oddaljenost do mejne točke v m	Oddaljenost do naslednjega mejnega znaka v m	Številka mejne točke	Opis poteka meje	Mejni načrt številka lista	Opombe
Nummer des Grenzzeichens	Type und Material	Entfernung zum Grenzpunkt in m	Entfernung zum nächstfolgenden Grenzzeichen in m	Grenzpunkt-nummer	Beschreibung des Grenzverlaufes	Grenz-plan Blatt Nr.	Anmerkungen
1	2	3	4	5	6	7	8
199 Oe	C 1	6.98	83.61	199.01-199.10	Od mejne točke 188.01 v ravni črti preko mejnih točk v skladu z rubriko 5, vzdolž potoka Mlake, do mejne točke 206.02	7	
199 RS	C 1	7.42	94.92				
200 Oe	C 1	4.71	62.13	200.01-200.08			
201 RS	F	4.49	69.21	201.01-201.11			
202 Oe	F	1.54	69.23	202.01-202.11			
203 RS	C 1	2.89	68.45	203.01-203.09			
204 Oe	C 1	4.30	71.09	204.01-204.09			
205 RS	C 1	6.56	35.82	205.01-205.06	Vom Grenzpunkt 188.01 geradlinig über die Grenzpunkte gemäß Spalte 5 im Bereich des Laakenbaches bis zum Grenzpunkt 206.02	8	
			41.38				
206 Oe	F	5.19	24.59	206.01-206.06			
206 RS	F	4.58	24.78				
207 Oe	C 1	5.21	49.97	207.01-207.04			
208 RS	C 1	3.74	31.97	208.01-208.04			
209 Oe	C 1	2.76	36.78	209.01-209.06			
210 RS	C 1	2.57	41.02	210.01-210.04			
211 Oe	C 1	5.62	114.62	211.01-211.07			
212 RS	C 1	2.64	48.43	212.01-212.05			
213 Oe	C 1	1.67	38.43	213.01-213.05	Od mejne točke 206.02 v ravni črti preko mejnih točk v skladu z rubriko 5 do mejnega znaka XIV/216		
			36.13				
214 Oe	B 1	4.88	41.20	214.00-214.01			
214 RS	B 1	5.52	44.85				
215 RS	C 1	0.98	31.40				
216	C 1		19.90				
			20.24				
217 Oe	C 1	2.20	25.84	217.00	Od mejnega znaka XIV/216 v ravni črti preko mejne točke 217.00 do mejnega znaka XIV/218 Von Grenzzeichen XIV/216 geradlinig über den Grenzpunkt 217.00 bis zum Grenzzeichen XIV/218		
217 RS	C 1	2.21	25.52				

Mejni sektor: XIV
Grenzabschnitt:Stran: 11
Seite:

Številka mejnega znaka	Tip in material	Oddaljenost do mejne točke v m	Oddaljenost do naslednjega mejnega znaka v m	Številka mejne točke	Opis poteka meje	Mejni načrt številka lista	Opombe		
Nummer des Grenzzeichens	Type und Material	Entfernung zum Grenzpunkt in m	Entfernung zum nächstfolgenden Grenzzeichen in m	Grenzpunkt-nummer	Beschreibung des Grenzverlaufes	Grenzplan Blatt Nr.	Anmerkungen		
1	2	3	4	5	6	7	8		
218	C 1		19.06	220.01	Od mejnega znaka XIV/218 v ravni črti med zaporednimi mejnimi znaki oziroma mejnimi točkami v skladu z rubrikama 1 in 5 do mejne točke 224.01				
219	C 1		33.49						
220	C 1		51.93						
221	C 1		45.29						
222	C 1		32.45						
223	C 1		50.56						
224 Oe	C 1	1.75	29.59	224.01	Vom Grenzzeichen XIV/218 geradlinig zwischen den folgenden Grenzzeichen bzw. Grenzpunkten gemäß den Spalten 1 und 5 bis zum Grenzpunkt 224.01	8			
225	C 1		50.90		Od mejne točke 224.01 v ravni črti do naslednjega mejnega znaka				
226	C 1		28.78						
					Vom Grenzpunkt 224.01 geradlinig zum nächsten Grenzzeichen				
227	C 1		28.49	228.00	Od mejnega znaka XIV/227 v ravni črti preko mejne točke 228.00 do mejnega znaka XIV/229				
			28.95						
228 Oe	B 1	0.81	26.87						
228 RS	B 1	3.13	26.81						
					Von Grenzzeichen XIV/227 geradlinig über den Grenzpunkt 228.00 bis zum Grenzzeichen XIV/229				
229	C 1		34.07	232.01	Od mejnega znaka XIV/229 v ravni črti med zaporednimi mejnimi znaki oziroma mejnimi točkami v skladu z rubrikama 1 in 5 do mejnega znaka XIV/260				
230	C 1		42.88						
231	C 1		40.74						
232	B 1		47.72						
233	C 1		42.67						
234	C 1		36.97						
235	C 1		51.44						
236	C 1		59.66						
237	C 1		128.48						
238	C 1		91.42						
239	C 1		96.81	239.01-239.03	Vom Grenzzeichen XIV/229 geradlinig zwischen den aufeinanderfolgenden Grenzzeichen bzw. Grenzpunkten gemäß den Spalten 1 und 5 bis zum Grenzzeichen XIV/260	9			
240	C 1		69.02	240.01-240.02					

Mejni sektor: XIV
Grenzabschnitt:

Stran: 12
Seite:

Številka mejnega znaka	Tip in material	Oddaljenost do mejne točke v m	Oddaljenost do naslednjega mejnega znaka v m	Številka mejne točke	Opis poteka meje	Mejni načrt številka lista	Opombe
Nummer des Grenzzeichens	Type und Material	Entfernung zum Grenzpunkt in m	Entfernung zum nächstfolgenden Grenzzeichen in m	Grenzpunkt-nummer	Beschreibung des Grenzverlaufes	Grenz-plan Blatt Nr.	Anmerkungen
1	2	3	4	5	6	7	8
241	C 1		48.80	241.01-241.02	Od mejnega znaka XIV/229 v ravni črti med zaporednimi mejnimi znaki oziroma mejnimi točkami v skladu z rubrikama 1 in 5 do mejnega znaka XIV/260	9	
242	B 1		3.31	242.01			
243	B 1		77.33	243.01-243.02			
244	C 1		115.75	244.01			
245	B 1		32.38	246.01-246.02			
246	C 1		38.58				
247	C 1		47.15	249.01			
248	F		40.18				
249	C 1		44.95	250.01			
250	C 1		77.54	251.01			
251	F		56.43	252.01			
252	C 1		51.43	254.01-254.02			
253	C 1		62.25				
254	C 1		29.82	255.01			
255	C 1		46.97	257.01			
256	C 1		56.08				
257	C 1		48.74	258.01-258.02			
258	C 1		48.96	259.01			
259	C 1		34.63	V ravni črti do naslednjega mejnega znaka			
260	C 1		62.74				
261	B 1		24.40				
262	C 1		26.67				
263	C 1		63.89				
264	C 1		61.95				
265	C 1		23.44				
266	C 1		40.55				
267	C 1		61.82				
XIV/268	C 1		8.52				
XV/1	A 1			Geradlinig zum nächsten Grenzzeichen			
				Dolžina mejnega sektorja XIV: 12.5 km			
				Länge des Grenzabschnittes XIV: 12.5 km			

Die Vermessungsfachleute der "Ständigen Österreichisch - Slowenischen Grenzkommission" haben die vorliegende "Grenzbeschreibung" für den Grenzabschnitt XIV verfasst, geprüft und in Ordnung befunden.

Geodetski strokovnjaki "Stalne slovensko - avstrijske komisije za mejo" so izdelali ta "Opis meje" za mejni sektor XIV, ga pregledali in ugotovili, da je v redu.


Der österreichische
Vermessungsfachmann:

Avstrijski
geodetski strokovnjak:


Dipl.-Ing. Manfred NEUBAUER

Der slowenische
Vermessungsfachmann:

Slovenski
geodetski strokovnjak:


Dipl.-Ing. Gregor LOBNIK

Die "Ständige Österreichisch - Slowenische Grenzkommission" hat die vorliegende "Grenzbeschreibung" für den Grenzabschnitt XIV anlässlich ihrer 16. Tagung genehmigt (Niederschrift vom 5. Juni 2008).

"Stalna slovensko - avstrijska komisija za mejo" je odobrila ta "Opis meje" za mejni sektor XIV na svojem 16. zasedanju (zapisnik z dne 5. junija 2008).


Seggauberg,

am
dne

5. Juni 2008
5. junija 2008

Der Vorsitzende der
österreichischen Delegation der
Grenzkommission:


Predsednik
avstrijske delegacije
Komisije za mejo:


Dipl.-Ing. Dr. Christoph TWAROCH



Der Vorsitzende
der slowenischen Delegation der
Grenzkommission:

Predsednik
slovenske delegacije
Komisije za mejo:


Dipl.-Ing. Tomaž PETEK

