


REPUBLIK ÖSTERREICH
Land Steiermark
Gem. Aibl
KG Rothwein

REPUBLIKA SLOVENIJA
Obč. Muta
K.o. Mlake

Obč. Muta
K.o. Branik

SLOVENSKO-AVSTRIJSKA DRŽAVNA MEJA STAATSGRENZE ÖSTERREICH-SLOWENIEN		MEJNI NAČRT GRENZPLAN	
Mejni sektor: Grenzabschnitt:	XIV	Izmera: Vermessung:	2004
Merilo: Maßstab:	1:2000	Štev. lista: Blatt Nr.:	6
Letalsko snemanje in ortofoto: Bildflug und Orthophoto:		Geodetska uprava Republike Slovenije, Ljubljana - 2005	
Tisk: Druck:		Geodetska uprava Republike Slovenije, Ljubljana - 2007	



REPUBLIK ÖSTERREICH

Land Steiermark

Gem. Soboth

KG Laaken

Gem. Soboth

KG Soboth

Zweibach

Gem. Aibl

KG Rothwein

Laakenbach

Podpečnikov graben

Felstritz

Mucka Bistrica

REPUBLIKA SLOVENIJA

Obč. Muta

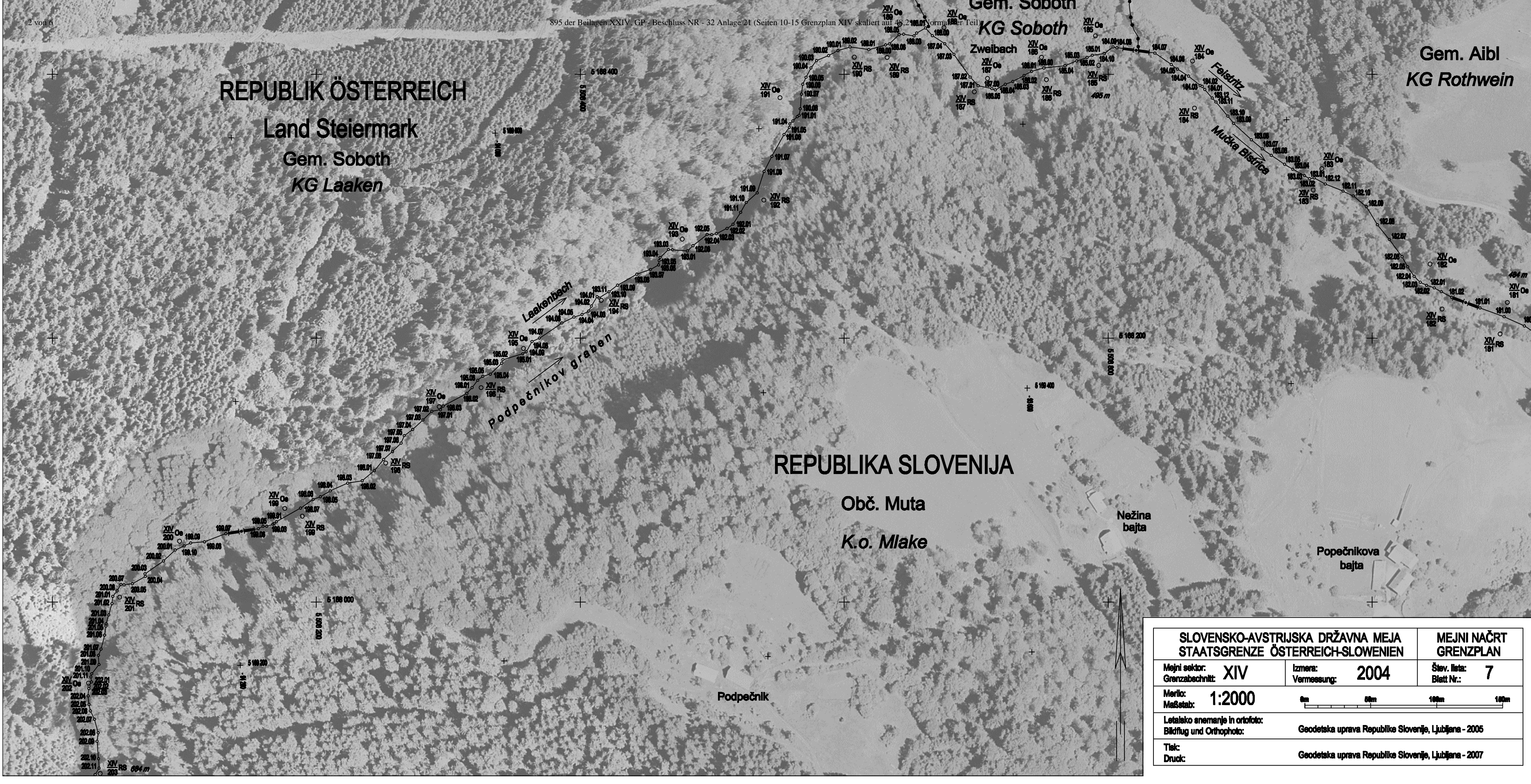
K.o. Mlake

Nežina bajta

Popečnikova bajta

Podpečnik

SLOVENSKO-AVSTRIJSKA DRŽAVNA MEJA STAATSGRENZE ÖSTERREICH-SLOWENIEN		MEJNI NAČRT GRENZPLAN	
Mejni sektor: Grenzabschnitt:	XIV	Izmera: Vermessung:	2004
Štev. lista: Blatt Nr.:	7		
Merilo: Maßstab:	1:2000		
Letalsko snemanje in ortofoto: Bildflug und Orthophoto:	Geodetska uprava Republike Slovenije, Ljubljana - 2005		
Tiäk: Druck:	Geodetska uprava Republike Slovenije, Ljubljana - 2007		



REPUBLIK ÖSTERREICH
Land Steiermark
Gem. Soboth
KG Laaken

Tschernaglau

Jellen

186-206 A1
919 m

REPUBLIKA SLOVENIJA
Obč. Muta
K.o. Mlake

Grenzübergang Laaken


Obmejni mejni prehod
Pemice

NT 137
929 m

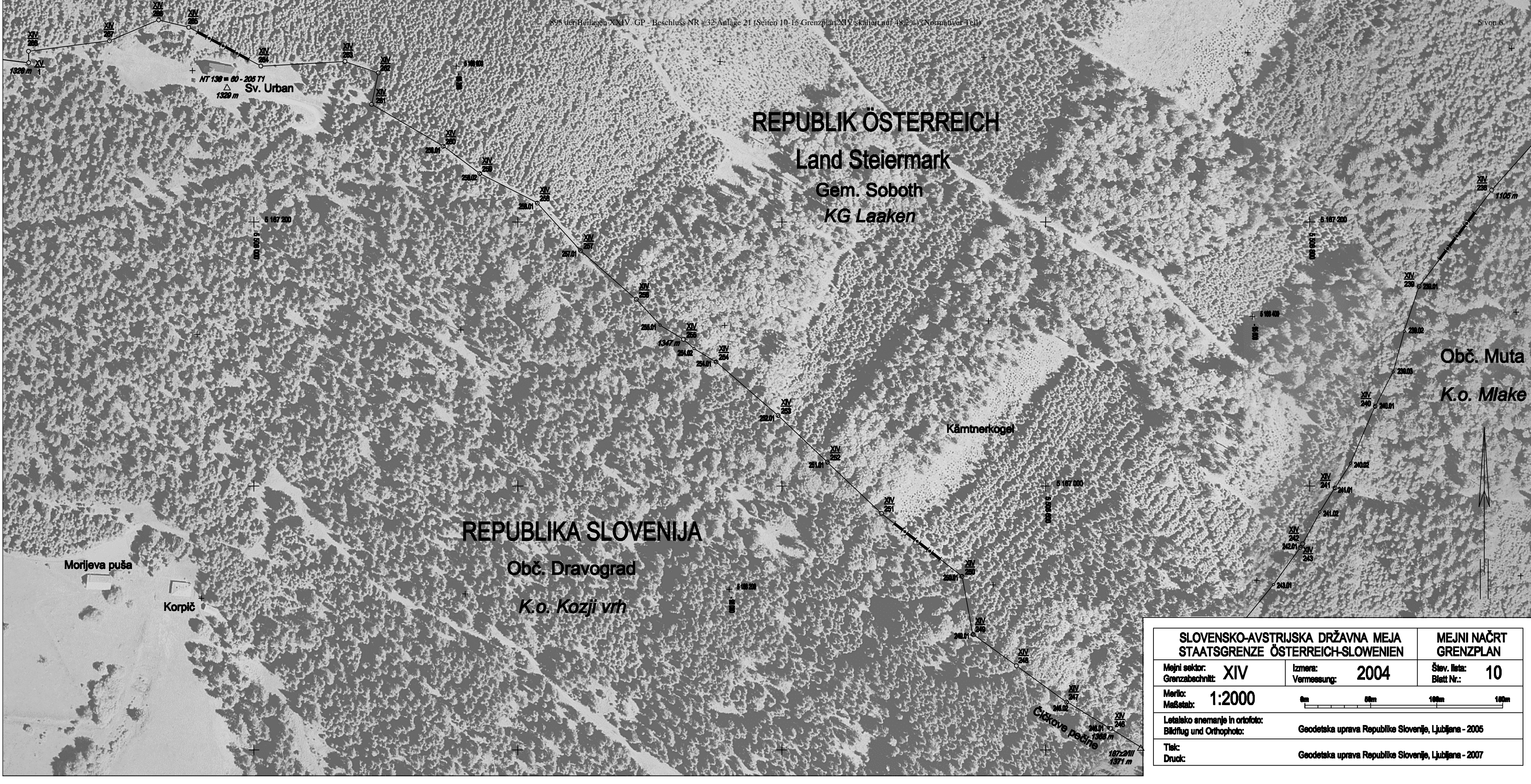
Herman

Laakenbach

SLOVENSKO-AVSTRIJSKA DRŽAVNA MEJA STAATSGRENZE ÖSTERREICH-SLOWENIEN		MEJNI NAČRT GRENZPLAN
Mejni sektor: Grenzabschnitt: XIV	Izmera: Vermessung: 2004	Štev. lista: Blatt Nr.: 8
Merilo: Maßstab: 1:2000		
Letalsko snemanje in ortofoto: Bildflug und Orthophoto:	Geodetska uprava Republike Slovenije, Ljubljana - 2005	
Tiok: Druck:	Geodetska uprava Republike Slovenije, Ljubljana - 2007	



SLOVENSKO-AVSTRIJSKA DRŽAVNA MEJA STAATSGRENZE ÖSTERREICH-SLOWENIEN		MEJNI NAČRT GRENZPLAN
Mejni sektor: Grenzabschnitt:	XIV	Štev. lista: Blatt Nr.: 9
Merilo: Maßstab:	1:2000	Izmera: Vermessung: 2004
Letalsko snemanje in ortofoto: Bildflug und Orthophoto:		Geodetska uprava Republike Slovenije, Ljubljana - 2005
Tisk: Druck:		Geodetska uprava Republike Slovenije, Ljubljana - 2007



REPUBLIK ÖSTERREICH
 Land Steiermark
 Gem. Soboth
 KG Laaken

Obč. Muta
 K.o. Mlake


REPUBLIKA SLOVENIJA
 Obč. Dravograd
 K.o. Kozji vrh

Morjeva puša
 Korpič

Kämtnerkogel

Čickove pečine

SLOVENSKO-AVSTRIJSKA DRŽAVNA MEJA STAATSGRENZE ÖSTERREICH-SLOWENIEN		MEJNI NAČRT GRENZPLAN	
Mejni sektor: Grenzabschnitt:	XIV	Izmera: Vermessung:	2004
Merilo: Maßstab:	1:2000	Štev. lista: Blatt Nr.:	10
Letalsko snemanje in ortofoto: Bildflug und Orthophoto:		Geodetska uprava Republike Slovenije, Ljubljana - 2005	
Tisk: Druck:		Geodetska uprava Republike Slovenije, Ljubljana - 2007	



Die Vermessungsfachleute der "Ständigen Österreichisch - Slowenischen Grenzkommission" haben den vorliegenden "Grenzplan" für den Grenzabschnitt XIV verfasst, geprüft und in Ordnung befunden.

Geodetski strokovnjaki "Stalne slovensko - avstrijske komisije za mejo" so izdelali ta "Mejni načrt" za mejni sektor XIV, ga pregledali in ugotovili, da je v redu.

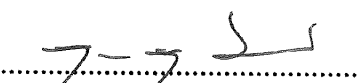
Der österreichische
Vermessungsfachmann:

Der slowenische
Vermessungsfachmann:

Avstrijski
geodetski strokovnjak:

Slovenski
geodetski strokovnjak:


Dipl.-Ing. Manfred NEUBAUER


Dipl.-Ing. Gregor LOBNIK

Die "Ständige Österreichisch - Slowenische Grenzkommission" den vorliegenden "Grenzplan" für den Grenzabschnitt XIV anlässlich ihrer 16. Tagung genehmigt (Niederschrift vom 5. Juni 2008).

"Stalna slovensko - avstrijska komisija za mejo" je odobrila ta "Mejni načrt" za mejni sektor XIV na svojem 16. zasedanju (zapisnik z dne 5. junija 2008).

Seggauberg,

am
dne


5. Juni 2008
5. junija 2008


Der Vorsitzende der
österreichischen Delegation der
Grenzkommission:

Der Vorsitzende
der slowenischen Delegation der
Grenzkommission:

Predsednik
avstrijske delegacije
Komisije za mejo:

Predsednik
slovenske delegacije
Komisije za mejo:


Dipl.-Ing. Dr. Christoph WAROCH


Dipl.-Ing. Tomaž PETEK

