

## ANLAGE 25

zu Artikel 9 des Vertrages zwischen der Republik Österreich und der Republik Slowenien über den Verlauf der Staatsgrenze in den Grenzabschnitten VIII bis XV und XXII bis XXVII

## PRILOGA 25

k členu 9 Pogodbe med Republiko Slovenijo in Republiko Avstrijo o poteku državne meje na mejnih sektorjih VIII do XV in XXII do XXVII

### STAATSGRENZE REPUBLIK ÖSTERREICH - REPUBLIK SLOWENIEN

### DRŽAVNA MEJA REPUBLIKE SLOVENIJE - REPUBLIKE AVSTRIJE

### GRENZBESCHREIBUNG

### OPIS MEJE

Grenzabschnitt XXII

Mejni sektor XXII

2008

## ERLÄUTERUNGEN ZUR GRENZBESCHREIBUNG

In den einzelnen Spalten sind eingetragen:

Spalte 1: Die Nummern der Grenzzeichen in fortlaufender Reihenfolge. Der Standort des Grenzzeichens wird bei indirekter Vermarkung durch die Symbole "Oe" oder "RS" angegeben.

Es bedeutet:

**Oe** ..... Grenzzeichen steht auf österreichischem Gebiet

**RS** ..... Grenzzeichen steht auf slowenischem Gebiet

Spalte 2: Typen und Material der Grenzzeichen nach folgendem Schlüssel:

A ...Grenzstein der Type A	a ... Grenzplatte der Type A	1 ... Beton
B ...Grenzstein der Type B	b ... Grenzplatte der Type B	2 ... Marmor
C ...Grenzstein der Type C	c ... Grenzplatte der Type C	3 ... Granit
D ...Grenzstein der Type D		4 ... Messing
F ...Findling, Kreuz im Fels		5 ... Bronze
R ...Metallmarke		

Spalte 3: Bei indirekter Vermarkung ist die Entfernung vom Grenzzeichen zum Grenzpunkt, aus Koordinaten berechnet, angegeben.

Spalte 4: Die Entfernung zum nächstfolgenden Grenzzeichen aus Koordinaten berechnet und von der Projektionsverzerrung befreit.

Spalte 5: Die Angabe der Nummern der unvermarkten Bruchpunkte der Grenzlinie bis zum nächstfolgenden Grenzzeichen.

Die unvermarkten Bruchpunkte der Grenzlinie zwischen zwei Grenzzeichen mit ganzzahliger Nummer erhalten die Bezeichnung des vorausgehenden Grenzzeichens unter Zusatz eines Punktes und der Ziffern 01, 02, 03 usw.

Bruchpunkte der Grenzlinie, die durch Grenzzeichen mit ganzzahliger Nummer indirekt vermarktet sind, erhalten die Bezeichnung dieses Grenzzeichens unter Zusatz eines Punktes und der Ziffern 00.

Spalte 6: Die verbale Beschreibung des Grenzverlaufes.

Spalte 7: Die Nummer des zugehörigen Blattes des Grenzplanes.

Spalte 8: Anmerkungen.

## POJASNILA K OPISU MEJE

V posameznih rubrikah je navedeno:

Rubrika 1: Številke mejnih znakov v aritmetičnem vrstnem redu. Položaj mejnega znaka je pri indirektni označitvi naveden s simboloma "RS" ali "Oe".

To pomeni:

**RS** ..... mejni znak stoji na slovenskem ozemlju

**Oe** ..... mejni znak stoji na avstrijskem ozemlju

Rubrika 2: Tipi in materiali mejnih znakov po naslednjem ključu:

A ... mejnik tipa A	a ... mejna plošča tipa A	1 ... beton
B ... mejnik tipa B	b ... mejna plošča tipa B	2 ... marmor
C ... mejnik tipa C	c ... mejna plošča tipa C	3 ... granit
D ... mejnik tipa D		4 ... medenina
F ... naravna skala, križ v steni		5 ... bron
R ... kovinski čep		

Rubrika 3: Pri indirektnem označevanju je navedena razdalja mejnega znaka do mejne točke, izračunane iz koordinat.

Rubrika 4: Razdalja do naslednjega mejnega znaka izračunana iz koordinat in brez projekcijskih popravkov.

Rubrika 5: Navedbe številke neoznačenih lomnih točk mejne črte do naslednjega mejnega znaka. Neoznačene lomne točke mejne črte med dvema mejnima znakoma s celoštevilčno številko dobijo oznako predhodnega mejnega znaka z dodatkom pike in številke 01, 02, 03, itd.

Lomne točke mejne črte, ki so indirektno označene z mejnimi znaki s celoštevilčno številko, dobijo oznako tega mejnega znaka z dodatkom pike in številke 00.

Rubrika 6: Besedni opis poteka meje

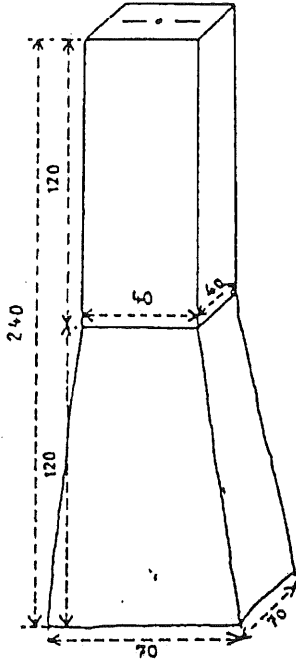
Rubrika 7: Številka pripadajočega lista mejnega načrta

Rubrika 8: Opombe

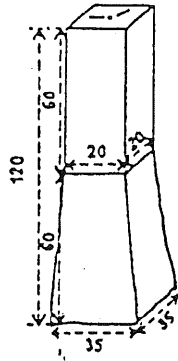
SKIZZEN DER VERWENDETEN TYPEN DER GRENZZEICHEN  
 SKICE UPORABLJENIH TIPOV MEJNIH ZNAKOV

Grenzstein  
 Mejnik

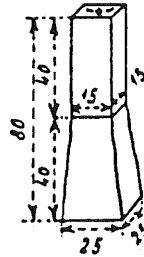
Type A  
 Tip A



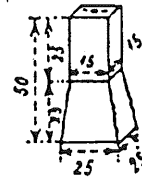
Type B  
 Tip B



Type C  
 Tip C

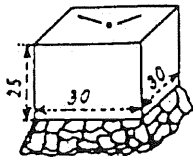


Type D  
 Tip D

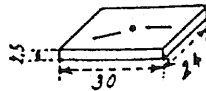


Grenzplatte  
 Mejna plošča

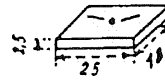
Type A  
 Tip A



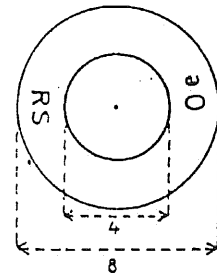
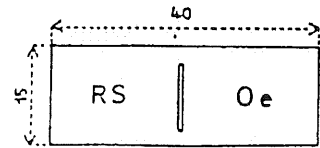
Type B  
 Tip B



Type C  
 Tip C



Metallmarke mit Plakette  
 Kovinski čep s ploščo



Grenzabschnitt:  
Mejni sektor:

XXII

Seite:  
Stran 1

Nummer des Grenzzeichens	Type und Material	Entfernung zum Grenzpunkt in m	Entfernung zum nächstfolgenden Grenzzeichen in m	Grenzpunkt- nummer	Beschreibung des Grenzverlaufes	Grenzplan Blatt Nr.	Anmerkungen	
Številka mejnega znaka	Tip in material	Oddaljenost do mejne točke v m	Oddaljenost do naslednjega mejnega znaka v m	Številka mejne točke	Opis poteka meje	Mejni načrt številka lista	Opombe	
1	2	3	4	5	6	7	8	
XXII/1	B 1		217,59		Geradlinig zwischen den Grenzzeichen und Grenzpunkten gemäß den Spalten 1 und 5  V ravni črti med mejnimi znaki in mejnimi točkami skladno s stolpcema 1 in 5	1	Die Grenzlinie verläuft vom Grenzzeichen XXII/1 entlang des Grates der Uschowa. Mejna črta poteka od mejnega znaka XXII/1 po grebenu Olševe.	
2	c 1		78,47	2.01			Grenzübergang Mejni prehod	
3	c 1		55,48				Die Grenzlinie verläuft über den Steilabfall der Uschowa und dann entlang des bewaldeten Rückens zum Grenzübergang Heiligengeist- Sattel.	
4	b 1		53,38					
5	c 1		130,65					
6	c 2		92,16					
7	F		25,70					
8	C 2		34,08					
9	F		86,06					
10	C 2		84,40					
11	C 2		35,99					
12	c 2		72,88					
13	C 2		65,15					
14	C 2		73,06					
15	C 2		57,41					
16	C 2		53,81	16.01				Mejna črta poteka preko strmega pobočja Olševe in nato vzdolž hrbta gozdnega pobočja do mejnega prehodnega mesta sedlo Svetega duha.
17	C 2		20,12					
18	C 2		58,05					
19	C 2		59,49					
20	C 2		29,42					
21	C 2		28,94					
22	C 2		41,46					
23	C 2		77,67					
24	C 2		36,85					
25	C 2		32,64					
26	C 2		28,37					

Grenzabschnitt:  
Mejni sektor:

XXII

Seite:  
Stran 2

Nummer des Grenzzeichens	Type und Material	Entfernung zum Grenzpunkt in m	Entfernung zum nächstfolgenden Grenzzeichen in m	Grenzpunkt- nummer	Beschreibung des Grenzverlaufes	Grenzplan Blatt Nr.	Anmerkungen			
Številka mejnega znaka	Tip in material	Oddaljenost do mejne točke v m	Oddaljenost do naslednjega mejnega znaka v m	Številka mejne točke	Opis poteka meje	Mejni načrt številka lista	Opombe			
1	2	3	4	5	6	7	8			
27	C 2		31,86		Geradlinig zwischen den Grenzzeichen und Grenzpunkten gemäß den Spalten 1 und 5  V ravni črti med mejnimi znaki in mejnimi točkami skladno s stolpcema 1 in 5	1	Die Grenzlinie verläuft entlang des bewaldeten Rückens zum Grenzübergang Heiligengeist- Sattel.  Mejna črta poteka vzdolž hrbta gozdnega pobočja do mejnega prehodnega mesta sedlo Svetega duha.  Grenzübergang Heiligengeist- Sattel Mejno prehodno mesto sedlo Svetega duha			
28	C 2		57,86							
29	C 2		51,62							
30	C 2		45,75							
31	C 2		42,99	31.01						
32	C 2		3,29							
33	C 2		20,37							
34	C 2		78,07							
35	C 2		53,86							
36	C 2		25,89							
37	C 2		35,85							
38	C 2		50,85							
39	C 2		58,16							
40	C 2		49,46							
41	C 2		49,36							
42	C 2		61,14							
43	C 1		45,04							
44	C 2		63,55							
45	C 2		43,84							
46	C 2		50,69							
47	C 2		33,07							
48	C 2		24,06							
49	C 2		35,31							
50	C 2		69,57							
51	C 2		67,76							
52	C 2		53,80							
53	C 2		17,18							
									2	

Grenzabschnitt:  
Mejni sektor:

XXII

Seite:  
Stran 3

Nummer des Grenzzeichens	Type und Material	Entfernung zum Grenzpunkt in m	Entfernung zum nächstfolgenden Grenzzeichen in m	Grenzpunkt- nummer	Beschreibung des Grenzverlaufes	Grenzplan Blatt Nr.	Anmerkungen
Številka mejnega znaka	Tip in material	Oddaljenost do mejne točke v m	Oddaljenost do naslednjega mejnega znaka v m	Številka mejne točke	Opis poteka meje	Mejni načrt številka lista	Opombe
1	2	3	4	5	6	7	8
54	C 2		32,88		Geradlinig zwischen den Grenzzeichen und Grenzpunkten gemäß den Spalten 1 und 5	2	Die Grenzlinie verläuft vom Kolarjev vrh entlang des bewaldeten Rückens zum Pastirksattel.  Mejna črta poteka od Kolarjevega vrha vzdolž hrbta gozdnega pobočja do Pastirkovega sedla.
55	C 2		41,24				
56	C 2		34,33				
57	C 2		74,11				
				57.01			
58	C 2		58,51				
59	C 2		28,46				
60	C 2		89,56				
61	C 2		66,09				
62	C 2		2,63				
63	C 2		59,25				
64	C 2		52,57				
65	C 2		46,34				
66	C 2		20,78				
67	C 2		45,77				
68	C 2		43,65				
69	C 2		46,92				
70	C 2		46,06				
71	C 2		74,13				
72	C 2		73,83				
				72.01			
73	C 2		77,19				
74	C 2		63,93				
75	C 2		38,36				
76	C 2		46,36				
77	C 2		39,25				

Grenzabschnitt:  
Mejni sektor:

XXII

Seite: 4  
Stran

Nummer des Grenzzeichens	Type und Material	Entfernung zum Grenzpunkt in m	Entfernung zum nächstfolgenden Grenzzeichen in m	Grenzpunktnummer	Beschreibung des Grenzverlaufes	Grenzplan Blatt Nr.	Anmerkungen
Številka mejnega znaka	Tip in material	Oddaljenost do mejne točke v m	Oddaljenost do naslednjega mejnega znaka v m	Številka mejne točke	Opis poteka meje	Mejni načrt številka lista	Opombe
1	2	3	4	5	6	7	8
78	C 2		68,61		Geradlinig zwischen den Grenzzeichen und Grenzpunkten gemäß den Spalten 1 und 5  V ravni črti med mejnimi znaki in mejnimi točkami skladno s stolpcema 1 in 5	2	Die Grenzlinie verläuft entlang des bewaldeten Rückens zum Pastirksattel (XXII/80). Mejna črta poteka vzdolž hrbta gozdnega pobočja do Pastirkovega sedla (XXII/80).  Die Grenzlinie verläuft vom Pastirksattel entlang des bewaldeten Rückens zum Pastirk (XXII/96).  Mejna črta poteka od Pastirkovega sedla vzdolž hrbta gozdnega pobočja do Pastirka (XXII/96).  Die Grenzlinie verläuft vom Pastirk zum Mali vrh (XXII/120).  Mejna črta poteka od Pastirka do Malega vrha (XXII/120).
				78.01			
79	C 2		43,02				
80	C 2		6,41				
81	C 2		46,83				
82	C 2		75,33				
83	C 2		59,58				
84	C 2		105,30				
				84.01			
85	C 2		91,44				
86	C 2		46,72				
87	C 2		64,75				
88	C 2		87,09				
89	C 2		53,57				
90	C 2		44,95				
91	C 2		62,90				
92	C 2		57,93				
93	C 2		31,03				
94	C 2		23,94				
95	C 2		52,66				
96	C 2		46,56				
97	C 2		41,90				
98	C 2		33,52				
				98.01			
99	C 2		45,53				
100	C 2		77,74				
101	C 2		31,16				



Grenzabschnitt:  
Mejni sektor:

XXII

Seite:  
Stran 5

Nummer des Grenzzeichens	Type und Material	Entfernung zum Grenzpunkt in m	Entfernung zum nächstfolgenden Grenzzeichen in m	Grenzpunkt- nummer	Beschreibung des Grenzverlaufes	Grenzplan Blatt Nr.	Anmerkungen			
Številka mejnega znaka	Tip in material	Oddaljenost do mejne točke v m	Oddaljenost do naslednjega mejnega znaka v m	Številka mejne točke	Opis poteka meje	Mejni načrt številka lista	Opombe			
1	2	3	4	5	6	7	8			
102	C 2		69,44		Geradlinig zwischen den Grenzzeichen und Grenzpunkten gemäß den Spalten 1 und 5  V ravni črti med mejnimi znaki in mejnimi točkami skladno s stolpcema 1 in 5	3	Die Grenzlinie verläuft vom Pastirk zum Mali vrh (XXII/120).  Mejna črta poteka od Pastirka do Malega vrha (XXII/120).			
				102.01						
103	C 2		40,58							
104	C 2		6,52							
105	C 2		52,62							
106	C 2		39,77							
				106.01						
107	C 2		43,98							
108	C 2		93,60							
109	C 2		97,38							
				109.01						
110	C 2		73,02							
				110.01						
111	C 2		87,99							
112	C 2		61,68							
113	C 2		68,23							
				113.01						
114	C 2		40,74							
115	C 2		26,37							
116	C 2		49,59							
117	C 2		50,04							
118	C 1		31,59							
				118.01						
119	C 2		57,69							
120	C 2		52,25							
121	C 1		89,89							
122	F		28,40							
123	C 1		50,44							
							Die Grenzlinie verläuft vom Mali vrh zur Sadonighöhe (XXII/131).  Mejna črta poteka od Malega vrha do Velikega vrha (XXII/131).			

Grenzabschnitt:  
Mejni sektor:

XXII

Seite:  
Stran 6

Nummer des Grenzzeichens	Type und Material	Entfernung zum Grenzpunkt in m	Entfernung zum nächstfolgenden Grenzzeichen in m	Grenzpunkt- nummer	Beschreibung des Grenzverlaufes	Grenzplan Blatt Nr.	Anmerkungen
Številka mejnega znaka	Tip in material	Oddaljenost do mejne točke v m	Oddaljenost do naslednjega mejnega znaka v m	Številka mejne točke	Opis poteka meje	Mejni načrt številka lista	Opombe
1	2	3	4	5	6	7	8
124	C 2		39,05		Geradlinig zwischen den Grenzzeichen und Grenzpunkten gemäß den Spalten 1 und 5	3	Die Grenzlinie verläuft vom Mali vrh zur Sadonighöhe (XXII/131).  Mejna črta poteka od Malega vrha do Velikega vrha (XXII/131).
125	F		32,48				
126	F		82,21				
127	C 2		46,06				
128	F		68,39				
129	F		36,78				
130	C 1		26,45				
131	C 2		47,02				
132	F		62,95				
				132.01 - 132.02			
133	C 2		57,59				
134	C 2		66,21				
135	C 2		80,59				
				135.01 - 135.02			
136	C 2		57,45		V ravni črti med mejnimi znaki in mejnimi točkami skladno s stolpcema 1 in 5	3	Die Grenzlinie verläuft von der Sadonighöhe zunächst über den Steilhang und dann entlang des bewaldeten Rückens zum Grenzübergang Paulitsch – Sattel.
137	C 2		54,18				
138	C 2		57,58				
139	C 2		54,14				
140	C 2		88,46				
				140.01 - 140.02			
141	C 2		55,20				
				141.01 - 140.03			
142	C 1		53,78				
143	C 2		58,18				
				143.01			
144	C 2		5,10				Mejna črta poteka od Velikega vrha najprej po strmem pobočju in nato vzdolž hrbta gozdnega pobočja do mejnega prehoda Pavličovo sedlo.
145	C 2		73,79				

Grenzabschnitt:  
Mejini sektor:

XXII

Seite: 7  
Stran

Nummer des Grenzzeichens	Type und Material	Entfernung zum Grenzpunkt in m	Entfernung zum nächstfolgenden Grenzzeichen in m	Grenzpunkt-nummer	Beschreibung des Grenzverlaufes	Grenzplan Blatt Nr.	Anmerkungen
Številka mejnega znaka	Tip in material	Oddaljenost do mejne točke v m	Oddaljenost do naslednjega mejnega znaka v m	Številka mejne točke	Opis poteka meje	Mejni načrt številka lista	Opombe
1	2	3	4	5	6	7	8
146	C 2		38,16	145.01	Geradlinig zwischen den Grenzzeichen und Grenzpunkten gemäß den Spalten 1 und 5	3	Die Grenzlinie verläuft entlang des bewaldeten Rückens zum Grenzübergang Paulitsch – Sattel.
				146.01 - 146.02			
147	C 2		42,43				
				147.01			
148	C 2		62,46				
149	C 2		25,69				
				149.01			
150	C 2		43,19				
151	C 2		34,13				
152	C 2		36,00				
153	C 2		61,43				
154	C 2		47,30				
				154.01			
155	C 2		32,64				
156	C 2		78,83				
157	C 2		33,20				
158	C 2		38,76				
				158.01			
159	C 2		33,90		V ravni črti med mejnimi znaki in mejnimi točkami skladno s stolpcema 1 in 5	4	Mejna črta poteka vzdolž hrbta gozdnega pobočja do mejnega prehoda Pavličevo sedlo.
160	C 2		47,28				
161	C 2		62,56				
				161.01			
162	C 2		76,12				
163	C 2		51,85				
164	C 2		37,84				
165	B 2		24,51				
166	B 2		3,61				
							Grenzübergang Paulitsch – Sattel Mejini prehod Pavličevo sedlo

Grenzabschnitt:  
Mejni sektor:

XXII

Seite:  
Stran 8

Nummer des Grenzzeichens	Type und Material	Entfernung zum Grenzpunkt in m	Entfernung zum nächstfolgenden Grenzzeichen in m	Grenzpunkt-nummer	Beschreibung des Grenzverlaufes	Grenzplan Blatt Nr.	Anmerkungen
Številka mejnega znaka	Tip in material	Oddaljenost do mejne točke v m	Oddaljenost do naslednjega mejnega znaka v m	Številka mejne točke	Opis poteka meje	Mejni načrt številka lista	Opombe
1	2	3	4	5	6	7	8
166.01	C 1		58,96		Geradlinig zwischen den Grenzzeichen und Grenzpunkten gemäß den Spalten 1 und 5	4	Die Grenzlinie verläuft vom Grenzübergang Paulitsch – Sattel über den Steilhang hinauf zur Paulitsch – Wand (XXII/182).  Mejna črta poteka od mejnega prehoda Pavličevo sedlo prek strmega pobočja navzgor do Pavličeve stene (XXII/182).
167	C 2		48,39				
168	C 2		52,18				
				168.01			
169	C 2		86,92				
				169.01 - 169.02			
170	C 2		84,96				
171	C 2		75,63				
				171.01			
172	C 2		41,95				
				172.01			
173	C 2		50,96				
174	C 2		81,13				
				174.01 – 174.02			
175	C 2		52,72				
				175.01			
176	C 2		34,66				
177	C 2		47,21				
				177.01			
178	C 2		34,57				
179	C 2		47,07				
				179.01 – 179.02			
180	C 2		32,34				
				180.01			
181	F		18,11				

Grenzabschnitt:  
Mejni sektor:

XXII

Seite:  
Stran 9

Nummer des Grenzzeichens	Type und Material	Entfernung zum Grenzpunkt in m	Entfernung zum nächstfolgenden Grenzzeichen in m	Grenzpunkt- nummer	Beschreibung des Grenzverlaufes	Grenzplan Blatt Nr.	Anmerkungen
Številka mejnega znaka	Tip in material	Oddaljenost do mejne točke v m	Oddaljenost do naslednjega mejnega znaka v m	Številka mejne točke	Opis poteka meje	Mejni načrt številka lista	Opombe
1	2	3	4	5	6	7	8
182	C 1		49,49		Die Linie der Wasserscheide zwischen den Grenzzeichen und Grenzpunkten gemäß den Spalten 1 und 5	4	Die Grenzlinie verläuft von der Paulitsch – Wand entlang des Grates zum Lesnik – Sattel (XXII/196).
183	C 2		116,10				
184	C 2		97,94				
185	C 2		49,33				
186	C 2		29,89				
187	C 2		61,90				
188	C 2		82,13				
189	C 2		117,59				
				189.01			
190	C 2		53,30				
191	C 2		68,09				
192	C 2		54,81				
193	c 2		74,03				
194	c 2		89,81				
195	C 2		43,50				
196	C 2		16,98				
197	C 2		19,61				
198	C 2		40,66				
199	c 2		97,04				
200	F		16,72		Črta razvodnica med mejnimi znaki in mejnimi točkami skladno s stolpcema 1 in 5	Die Grenzlinie verläuft vom Lesnik – Sattel entlang des Grates zum Grintoutz (XXII/212).	
201	F		14,90				
202	F		27,23				
203	F		34,77				
204	F		45,57				
205	F		42,49				
206	F		53,60				
207	c 2		92,32				
							Mejna črta poteka od Lesnikovega sedla vdolž grebena do Grintovca (XXII/212).

Grenzabschnitt:  
Mejni sektor:

XXII

Seite:  
Stran 10

Nummer des Grenzzeichens	Type und Material	Entfernung zum Grenzpunkt in m	Entfernung zum nächstfolgenden Grenzzeichen in m	Grenzpunkt- nummer	Beschreibung des Grenzverlaufes	Grenzplan Blatt Nr.	Anmerkungen
Številka mejnega znaka	Tip in material	Oddaljenost do mejne točke v m	Oddaljenost do naslednjega mejnega znaka v m	Številka mejne točke	Opis poteka meje	Mejni načrt številka lista	Opombe
1	2	3	4	5	6	7	8
208	F		76,87		Die Linie der Wasserscheide zwischen den Grenzzeichen und Grenzpunkten gemäß den Spalten 1 und 5	4	Die Grenzlinie verläuft vom Lesnik – Sattel entlang des Grates zum Grintoutz (XXII/212). Mejna črta poteka od Lesnikovega sedla vdolž grebena do Grintovca (XXII/212).
209	F		38,20				
210	F		79,81				
211	F		78,94				
212	F		29,68				
213	F		105,02	213.01			
214	c 2		75,49	214.01			Die Grenzlinie verläuft vom Grintoutz entlang des Grates zum Matko – Sattel (XXII/219).  Mejna črta poteka od Grintovca vdolž grebena do Matkovega sedla (XXII/219).
215	c 2		68,81				
216	D 2		102,63				
217	D 2		78,93				
218	F		56,09				
219	F		107,24	219.01			
220	c 2		56,24	220.01		Črta razvodnica med mejnimi znaki in mejnimi točkami skladno s stolpcema 1 in 5	5
221	c 2		124,49				
222	c 2		76,94				
223	c 2		56,96				
224	c 2		75,95				
225	c 2		87,77	225.01 – 225.02			
226	c 2		77,09				
227	c 2		125,14	227.01 – 227.02			
228	c 2		249,36				

Grenzabschnitt:  
Mejni sektor:

XXII

Seite:  
Stran 11

Nummer des Grenzzeichens	Type und Material	Entfernung zum Grenzpunkt in m	Entfernung zum nächstfolgenden Grenzzeichen in m	Grenzpunkt- nummer	Beschreibung des Grenzverlaufes	Grenzplan Blatt Nr.	Anmerkungen		
Številka mejnega znaka	Tip in material	Oddaljenost do mejne točke v m	Oddaljenost do naslednjega mejnega znaka v m	Številka mejne točke	Opis poteka meje	Mejni načrt številka lista	Opombe		
1	2	3	4	5	6	7	8		
				228.01	Die Linie der Wasserscheide zwischen den Grenzzeichen und Grenzpunkten gemäß den Spalten 1 und 5	5	Die Grenzlinie verläuft zur Kopa (XXII/230). Mejna črta poteka do Kop (XXII/230).		
229	c 2		57,90						
230	b 2		34,56						
				230.01					
231	c 2		190,65						
232	c 2		70,57						
				232.01					
233	c 1		181,50						
				233.01					
234	c 1		95,44						
235	c 1		36,68						
236	c 1		102,28						
237	b 1		155,56						
238	c 1		248,59						
				238.01–238.02					
239	c 1		87,27			Črta razvodnica med mejnimi znaki in mejnimi točkami skladno s stolpcema 1 in 5	6	Die Grenzlinie verläuft von der Kopa entlang des Grates zur Krnička gora (XXII/242). Mejna črta poteka od Matkove kope vdolž grebena do Krničke gore (XXII/242).	
240	c 1		79,30						
241	c 2		37,87						
242	c 2		175,28						
				242.01					
243	c 2		143,54						
244	c 2		240,18						
245	c 2		116,32						
246	c 1		79,48						
247	c 2		44,83						
248	c 3		69,35						
249	c 2		81,27						
							Die Grenzlinie verläuft von der Mrzla gora entlang des Grates zum Grenzübergang Sanntaler - Sattel (XXII/257). Mejna črta poteka od Mrzle gore vdolž grebena do mejnega prehoda Savinjsko sedlo (XXII/257).		

Grenzabschnitt:  
Mejni sektor:

XXII

Seite:  
Stran 12

Nummer des Grenzzeichens	Type und Material	Entfernung zum Grenzpunkt in m	Entfernung zum nächstfolgenden Grenzzeichen in m	Grenzpunkt- nummer	Beschreibung des Grenzverlaufes	Grenzplan Blatt Nr.	Anmerkungen		
Številka mejnega znaka	Tip in material	Oddaljenost do mejne točke v m	Oddaljenost do naslednjega mejnega znaka v m	Številka mejne točke	Opis poteka meje	Mejni načrt številka lista	Opombe		
1	2	3	4	5	6	7	8		
250	c 2		127,39		Die Linie der Wasserscheide zwischen den Grenzzeichen und Grenzpunkten gemäß den Spalten 1 und 5	6	Die Grenzlinie verläuft von der Mrzla gora entlang des Grates zum Grenzübergang Sanntaler - Sattel (XXII/257).  Mejna črta poteka od Mrzle gore vdolž grebena do mejnega prehoda Savinjsko sedlo (XXII/257).		
251	c 2		118,93						
				251.01					
252	c 2		94,04						
253	c 2		171,93						
				253.01 – 253.02					
254	c 2		71,86						
				254.01 – 254.02					
255	c 2		48,29						
				255.01					
256	c 2		160,32						
				256.01					
257	c 2		11,80						Grenzübergang Sanntaler- Sattel Mejni prehod Savinjsko sedlo
258	c 2		24,65					Črta razvodnica med mejnimi znaki in mejnimi točkami skladno s stolpcema 1 in 5	Die Grenzlinie verläuft vom Grenzübergang Sanntaler - Sattel entlang des Grates zum Grenzübergang Seeländer - Sattel.  Mejna črta poteka od mejnega prehoda Savinjsko sedlo vdolž grebena do mejnega prehoda Jezersko sedlo.
259	c 2		35,75						
260	c 2		97,45						
261	c 2		164,70						
262	c 2		101,70						
263	c 2		47,57						
264	c 1		108,01						
				264.01 – 264.02					
265	D 2		120,41			Grenzübergang Seeländer- Sattel Mejni prehod Jezersko sedlo			
				265.01 – 265.03					
266	c 2		82,12		Die Grenzlinie verläuft vom Grenzübergang Seeländer - Sattel entlang des Grates zur Baba. (XXII/275).  Mejna črta poteka od mejnega prehoda Jezersko sedlo vdolž grebena do Babe (XXII/275).				
267	c 2		33,60						
268	c 1		98,82						
				268.01					



Grenzabschnitt:  
Mejni sektor:**XXII**Seite:  
Stran **13**

Nummer des Grenzzeichens	Type und Material	Entfernung zum Grenzpunkt in m	Entfernung zum nächstfolgenden Grenzzeichen in m	Grenzpunkt- nummer	Beschreibung des Grenzverlaufes	Grenzplan Blatt Nr.	Anmerkungen
Številka mejnega znaka	Tip in material	Oddaljenost do mejne točke v m	Oddaljenost do naslednjega mejnega znaka v m	Številka mejne točke	Opis poteka meje	Mejni načrt številka lista	Opombe
1	2	3	4	5	6	7	8
269	c 1		88,20		Die Linie der Wasserscheide zwischen den Grenzzeichen und Grenzpunkten gemäß den Spalten 1 und 5 Črta razvodnica med mejnimi znaki in mejnimi točkami skladno s stolpcema 1 in 5	6	Die Grenzlinie verläuft vom Grenzübergang Seeländer - Sattel entlang des Grates zur Baba (XXII/275).  Mejna črta poteka od mejnega prehoda Jezersko sedlo vzdolž grebena do Babe (XXII/275).       Die Grenzlinie verläuft entlang des Grates zum Grenzzeichen XXIII/1. Mejna črta poteka vzdolž grebena do mejnega znaka XXIII/1.
				269.01			
270	c 2		235,15				
271	c 2		73,15				
272	c 2		48,88				
273	c 1		81,02				
274	c 2		106,66				
275	c 1		48,41				
276	c 1		218,97				
277	c 2		194,20				
XXIII/1	B 2						
					Länge des Grenzabschnittes XXII: 18,0 km Dolžina mejnega sektorja XXII: 18,0 km		

Die Vermessungsfachleute der "Ständigen Österreichisch - Slowenischen Grenzkommission" haben die vorliegende "Grenzbeschreibung" für den Grenzabschnitt XXII verfasst, geprüft und in Ordnung befunden.

Geodetski strokovnjaki "Stalne slovensko - avstrijske komisije za mejo" so izdelali ta "Opis meje" za mejni sektor XXII, ga pregledali in ugotovili, da je v redu.


Der österreichische  
Vermessungsfachmann:

Avstrijski  
geodetski strokovnjak:

  
.....  
Dipl.-Ing. Manfred NEUBAUER

Der slowenische  
Vermessungsfachmann:

Slovenski  
geodetski strokovnjak:

  
.....  
Dipl.-Ing. Gregor LOBNIK

Die "Ständige Österreichisch - Slowenische Grenzkommission" hat die vorliegende "Grenzbeschreibung" für den Grenzabschnitt XXII anlässlich ihrer 16. Tagung genehmigt (Niederschrift vom 5. Juni 2008).

"Stalna slovensko - avstrijska komisija za mejo" je odobrila ta "Opis meje" za mejni sektor XXII na svojem 16. zasedanju (zapisnik z dne 5. junija 2008).

Seggauberg,

am  
dne

5. Juni 2008  
5. junija 2008

Der Vorsitzende der  
österreichischen Delegation der  
Grenzkommission:


Predsednik  
avstrijske delegacije  
Komisije za mejo:

  
.....  
Dipl.-Ing. Dr. Christoph TWAROCH



Der Vorsitzende  
der slowenischen Delegation der  
Grenzkommission:

Predsednik  
slovenske delegacije  
Komisije za mejo:

  
.....  
Dipl.-Ing. Tomaž PETEK

