

ANLAGE 34

zu Artikel 12 des Vertrages zwischen der Republik Österreich und der Republik Slowenien über den Verlauf der Staatsgrenze in den Grenzabschnitten VIII bis XV und XXII bis XXVII

PRILOGA 34

k členu 12 Pogodbe med Republiko Slovenijo in Republiko Avstrijo o poteku državne meje na mejnih sektorjih VIII do XV in XXII do XXVII

STAATSGRENZE
REPUBLIK ÖSTERREICH - REPUBLIK SLOWENIEN

DRŽAVNA MEJA
REPUBLIKE SLOVENIJE - REPUBLIKE AVSTRIJE

GRENZBESCHREIBUNG

OPIS MEJE

Grenzabschnitt XXV

Mejni sektor XXV

2008

ERLÄUTERUNGEN ZUR GRENZBESCHREIBUNG

In den einzelnen Spalten sind eingetragen:

Spalte 1: Die Nummern der Grenzzeichen in fortlaufender Reihenfolge. Der Standort des Grenzzeichens wird bei indirekter Vermarkung durch die Symbole "Oe" oder "RS" angegeben.

Es bedeutet:

Oe Grenzzeichen steht auf österreichischem Gebiet

RS Grenzzeichen steht auf slowenischem Gebiet

Spalte 2: Typen und Material der Grenzzeichen nach folgendem Schlüssel:

A ...Grenzstein der Type A	a ... Grenzplatte der Type A	1 ... Beton
B ...Grenzstein der Type B	b ... Grenzplatte der Type B	2 ... Marmor
C ...Grenzstein der Type C	c ... Grenzplatte der Type C	3 ... Granit
D ...Grenzstein der Type D		4 ... Messing
F ...Findling, Kreuz im Fels		5 ... Bronze
R ...Metallmarke		

Spalte 3: Bei indirekter Vermarkung ist die Entfernung vom Grenzzeichen zum Grenzpunkt, aus Koordinaten berechnet, angegeben.

Spalte 4: Die Entfernung zum nächstfolgenden Grenzzeichen aus Koordinaten berechnet und von der Projektionsverzerrung befreit.

Spalte 5: Die Angabe der Nummern der unvermarkten Bruchpunkte der Grenzlinie bis zum nächstfolgenden Grenzzeichen.

Die unvermarkten Bruchpunkte der Grenzlinie zwischen zwei Grenzzeichen mit ganzzahliger Nummer erhalten die Bezeichnung des vorausgehenden Grenzzeichens unter Zusatz eines Punktes und der Ziffern 01, 02, 03 usw.

Bruchpunkte der Grenzlinie, die durch Grenzzeichen mit ganzzahliger Nummer indirekt vermarktet sind, erhalten die Bezeichnung dieses Grenzzeichens unter Zusatz eines Punktes und der Ziffern 00.

Spalte 6: Die verbale Beschreibung des Grenzverlaufes.

Spalte 7: Die Nummer des zugehörigen Blattes des Grenzplanes.

Spalte 8: Anmerkungen.

POJASNILA K OPISU MEJE

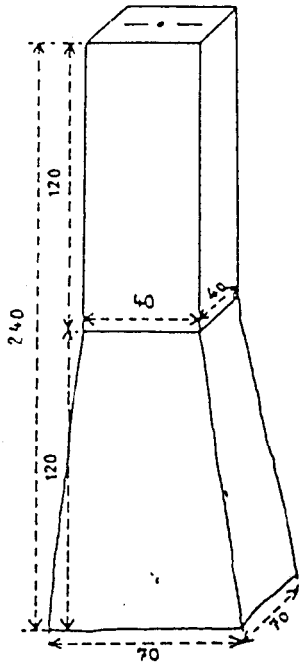
V posameznih rubrikah je navedeno:

- Rubrika 1: Številke mejnih znakov v aritmetičnem vrstnem redu. Položaj mejnega znaka je pri indirektni označitvi naveden s simboloma "RS" ali "Oe".
To pomeni:
RS mejni znak stoji na slovenskem ozemlju
Oe mejni znak stoji na avstrijskem ozemlju
- Rubrika 2: Tipi in materiali mejnih znakov po naslednjem ključu:
- | | | |
|-----------------------------------|---------------------------|----------------|
| A ... mejnik tipa A | a ... mejna plošča tipa A | 1 ... beton |
| B ... mejnik tipa B | b ... mejna plošča tipa B | 2 ... marmor |
| C ... mejnik tipa C | c ... mejna plošča tipa C | 3 ... granit |
| D ... mejnik tipa D | | 4 ... medenina |
| F ... naravna skala, križ v steni | | 5 ... bron |
| R ... kovinski čep | | |
- Rubrika 3: Pri indirektnem označevanju je navedena razdalja mejnega znaka do mejne točke, izračunane iz koordinat.
- Rubrika 4: Razdalja do naslednjega mejnega znaka izračunana iz koordinat in brez projekcijskih popravkov.
- Rubrika 5: Navedbe številke neoznačenih lomnih točk mejne črte do naslednjega mejnega znaka. Neoznačene lomne točke mejne črte med dvema mejnima znakoma s celoštevilčno številko dobijo oznako predhodnega mejnega znaka z dodatkom pike in številke 01, 02, 03, itd.
Lomne točke mejne črte, ki so indirektno označene z mejnimi znaki s celoštevilčno številko, dobijo oznako tega mejnega znaka z dodatkom pike in številke 00.
- Rubrika 6: Besedni opis poteka meje
- Rubrika 7: Številka pripadajočega lista mejnega načrta
- Rubrika 8: Opombe

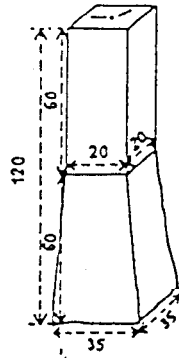
SKIZZEN DER VERWENDETEN TYPEN DER GRENZZEICHEN SKICE UPORABLJENIH TIPOV MEJNIH ZNAKOV

Grenzstein
Mejnik

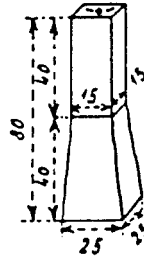
Type A
Tip A



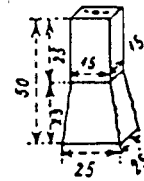
Type B
Tip B



Type C
Tip C

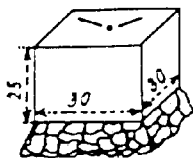


Type D
Tip D



Grenzplatte
Mejna plošča

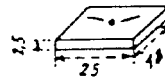
Type A
Tip A



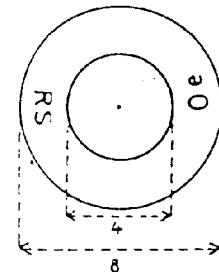
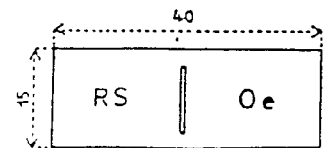
Type B
Tip B



Type C
Tip C



Metallmarke mit Plakette
Kovinski čep s ploščo



Grenzabschnitt:
Mejni sektor: XXVSeite:
Stran 1

Nummer des Grenzzeichens	Type und Material	Entfernung zum Grenzpunkt in m	Entfernung zum nächstfolgenden Grenzzeichen in m	Grenzpunkt- nummer	Beschreibung des Grenzverlaufes	Grenzplan Blatt Nr.	Anmerkungen		
Številka mejnega znaka	Tip in material	Oddaljenost do mejne točke v m	Oddaljenost do naslednjega mejnega znaka v m	Številka mejne točke	Opis poteka meje	Mejni načrt številka lista	Opombe		
1	2	3	4	5	6	7	8		
XXV/1	A 1		26,97		Die Linie der Wasserscheide zwischen den Grenzzeichen und Grenzpunkten gemäß den Spalten 1 und 5	1	Die Grenzlinie verläuft vom Grenzübergang Loiblpaß über den westlichen Obelisk (1.01) und den steilen Anstieg zum Grenzzeichen XXV/3. Mejna črta poteka od mejnega prehoda Ljubelj prek vzhodnega obeliska(1.01) in stime vzpetine do mejnega znaka XXV/3.		
				1.01					
2	C 2		35,76					2.01	
3	c 1		17,27						
4	C 2		26,32				4.01		
5	C 2		20,19						
6	C 2		27,31				6.01		
7	C 2		37,62						
8	C 2		34,73						
9	C 2		50,98				9.01		Die Grenzlinie verläuft über den flachen, bewaldeten Rücken.
10	C 2		32,72						
11	C 2		81,31						
				11.01 – 11.02					
12	C 2		22,81						
13	C 2		16,61				13.01		
14	C 2		20,31						
15	C 2		51,65				15.01		
16	C 2		51,99		16.01				
17	C 2		63,53						
				17.01 – 17.02			Mejna črta poteka po položnem, gozdnatem pobočju.		

Grenzabschnitt:
Mejni sektor:

XXV

Seite:
Stran 2

Nummer des Grenzzeichens	Type und Material	Entfernung zum Grenzpunkt in m	Entfernung zum nächstfolgenden Grenzzeichen in m	Grenzpunkt- nummer	Beschreibung des Grenzverlaufes	Grenzplan Blatt Nr.	Anmerkungen
Številka mejnega znaka	Tip in material	Oddaljenost do mejne točke v m	Oddaljenost do naslednjega mejnega znaka v m	Številka mejne točke	Opis poteka meje	Mejni načrt številka lista	Opombe
1	2	3	4	5	6	7	8
18	C 2		40,60		Die Linie der Wasserscheide zwischen den Grenzzeichen und Grenzpunkten gemäß den Spalten 1 und 5	1	Die Grenzlinie verläuft über den flachen, bewaldeten Rücken. Mejna črta poteka po položnem, gozdnatem pobočju.
				18.01			
19	C 2		21,74				
				19.01			
20	C 2		33,18				
				20.01 – 20.02			
21	C 2		10,38				
22	C 2		15,84				
				22.01			
23	C 2		30,24				
				23.01			
24	C 2		21,60				
				24.01 – 24.02			
25	C 2		54,93				
				25.01 – 25.02			
26	C 2		49,68				
				26.01 – 26.02			
27	C 2		25,69				
				27.01			
28	C 2		18,36				
				28.01			
29	C 2		40,28				
30	C 2		35,82				
				30.01			
31	C 2		39,87				
				31.01			

Grenzabschnitt:
Mejni sektor: XXVSeite:
Stran 3

Nummer des Grenzzeichens	Type und Material	Entfernung zum Grenzpunkt in m	Entfernung zum nächstfolgenden Grenzzeichen in m	Grenzpunkt- nummer	Beschreibung des Grenzverlaufes	Grenzplan Blatt Nr.	Anmerkungen
Številka mejnega znaka	Tip in material	Oddaljenost do mejne točke v m	Oddaljenost do naslednjega mejnega znaka v m	Številka mejne točke	Opis poteka meje	Mejni načrt številka lista	Opombe
1	2	3	4	5	6	7	8
32	C 2		66,66		Die Linie der Wasserscheide zwischen den Grenzzeichen und Grenzpunkten gemäß den Spalten 1 und 5	1	Die Grenzlinie verläuft über den flachen, bewaldeten Rücken. Mejna črta poteka po položnem, gozdnatem pobočju.
				32.01 – 32.02			
33	C 2		25,32				
				33.01			
33.02	R 4		1,66				
33.03	R 4		9,32				
33.04	R 4		1,90				
34	C 2		71,79				
				34.01 – 34.02			
35	C 2		50,25				
				35.01			
36	C 2		43,56				
37	C 2		36,48				
				37.01			
38	C 2		28,79				
39	C 2		44,52				
40	C 2		41,50				
				40.01			
41	C 1		125,42				
				41.01			
42	C 2		112,50		Črta razvodnica med mejnimi znaki in mejnimi točkami skladno s stolpcema 1 in 5	Die Grenzlinie verläuft entlang des Grates. Mejna črta poteka po grebenu.	
				42.01 – 42.02			
43	C 2		71,20				
				43.01 – 43.02			
44	C 2		71,82				
45	C 2		84,97				

Grenzabschnitt:
Mejni sektor:

XXV

Seite: 4
Stran

Nummer des Grenzzeichens	Type und Material	Entfernung zum Grenzpunkt in m	Entfernung zum nächstfolgenden Grenzzeichen in m	Grenzpunkt-nummer	Beschreibung des Grenzverlaufes	Grenzplan Blatt Nr.	Anmerkungen		
Številka mejnega znaka	Tip in material	Oddaljenost do mejne točke v m	Oddaljenost do naslednjega mejnega znaka v m	Številka mejne točke	Opis poteka meje	Mejni načrt številka lista	Opombe		
1	2	3	4	5	6	7	8		
46	C 2		76,92		Die Linie der Wasserscheide zwischen den Grenzzeichen und Grenzpunkten gemäß den Spalten 1 und 5	1	Die Grenzlinie verläuft entlang des Grates zum Selenitza-Sattel (XXV/56). Mejna črta poteka po grebenu do sedla Na Podeh (XXV/56).		
				46.01					
47	C 2		45,76						
48	C 2		98,41						
				48.01					
49	C 2		102,72						
				49.01 – 49.02					
50	C 2		111,08						
				50.01					
51	C 2		141,84						
				51.01 – 51.03					
52	F		46,61						
53	C 2		55,56						
54	F		21,01						
55	C 2		25,85						
56	a 1		46,00			Črta razvodnica med mejnimi znaki in mejnimi točkami skladno s stolpcema 1 in 5		2	Die Grenzlinie verläuft vom Selenitza-Sattel (XXV/56) entlang des Grates zur Selenitza (XXV/81). Mejna črta poteka od sedla Na Podeh (XXV/56) po grebenu do Zelenjaka (XXV/81).
57	C 2		36,39						
				57.01					
58	C 2		31,37						
59	F		45,88						
60	C 2		127,23						
61	C 2		242,81						
				61.01 – 61.02					
62	F		97,30						
				62.01					
63	F		22,63						

Grenzabschnitt:
Mejni sektor: XXVSeite:
Stran 5

Nummer des Grenzzeichens	Type und Material	Entfernung zum Grenzpunkt in m	Entfernung zum nächstfolgenden Grenzzeichen in m	Grenzpunkt- nummer	Beschreibung des Grenzverlaufes	Grenzplan Blatt Nr.	Anmerkungen
Številka mejnega znaka	Tip in material	Oddaljenost do mejne točke v m	Oddaljenost do naslednjega mejnega znaka v m	Številka mejne točke	Opis poteka meje	Mejni načrt številka lista	Opombe
1	2	3	4	5	6	7	8
64	F		101,38		Die Linie der Wasserscheide zwischen den Grenzzeichen und Grenzpunkten gemäß den Spalten 1 und 5		Die Grenzlinie verläuft vom Selenitza-Sattel (XXV/56) entlang des Grates zur Selenitza (XXV/81).
				64.01			
65	C 2		73,68				
				65.01			
66	F		149,07				
				66.01 – 66.03			
67	F		150,85				
				67.01 – 67.03			
68	C 2		49,70				
69	F		109,34				
				69.01			
70	F		58,30				
71	F		72,39				
72	F		43,95				
73	F		29,86				
				73.01			
74	F		70,14		Črta razvodnica med mejnimi znaki in mejnimi točkami skladno s stolpcema 1 in 5	2	Mejna črta poteka od sedla Na Podeh (XXV/56) po grebenu do Zelenjaka (XXV/81).
75	F		46,88				
76	c 2		129,25				
				76.01			
77	F		82,06				
				77.01			
78	F		85,66				
79	c 1		51,93				
80	F		36,66				

Grenzabschnitt:
Mejni sektor:

XXV

Seite:
Stran 6

Nummer des Grenzzeichens	Type und Material	Entfernung zum Grenzpunkt in m	Entfernung zum nächstfolgenden Grenzzeichen in m	Grenzpunkt-nummer	Beschreibung des Grenzverlaufes	Grenzplan Blatt Nr.	Anmerkungen
Številka mejnega znaka	Tip in material	Oddaljenost do mejne točke v m	Oddaljenost do naslednjega mejnega znaka v m	Številka mejne točke	Opis poteka meje	Mejni načrt številka lista	Opombe
1	2	3	4	5	6	7	8
81	F		135,63		Die Linie der Wasserscheide zwischen den Grenzzeichen und Grenzpunkten gemäß den Spalten 1 und 5	2	Die Grenzlinie verläuft von der Selenitza (XXV/81) entlang des Grates zur Vertatscha (XXV/88)
				81.01 – 81.02			
82	F		44,98				
83	C 2		164,72				
				83.01			
84	F		93,52				
				84.01			
85	F		211,45				
				85.01 – 85.02			
86	F		26,25				
87	c 1		74,84		Črta razvodnica med mejnimi znaki in mejnimi točkami skladno s stolpcema 1 in 5	3	Mejna črta poteka od Zelenjaka (XXV/81) po grebenu do Vrtače (XXV/88).
88	F		44,76				
89	F		48,32				
				89.01			
90	c 2		53,38				
91	F		99,73				
				91.01			
92	c 2		90,03				
				92.01			
93	c 2		132,95				
				93.01 – 93.02			
94	c 2		57,66		Die Grenzlinie verläuft von der Vertatscha (XXV/88) entlang des Grates zur Bielschitza (XXV/112).	Mejna črta poteka od Vrtače (XXV/88) po grebenu do Svačice (XXV/112).	
95	c 2		36,97				
96	F		93,80				
				96.01 – 96.02			
97	F		535,53				
				97.01. – 97.09			

Grenzabschnitt:
Mejni sektor: XXV

Seite:
Stran 7

Nummer des Grenzzeichens	Type und Material	Entfernung zum Grenzpunkt in m	Entfernung zum nächstfolgenden Grenzzeichen in m	Grenzpunkt- nummer	Beschreibung des Grenzverlaufes	Grenzplan Blatt Nr.	Anmerkungen
Številka mejnega znaka	Tip in material	Oddaljenost do mejne točke v m	Oddaljenost do naslednjega mejnega znaka v m	Številka mejne točke	Opis poteka meje	Mejni načrt številka lista	Opombe
1	2	3	4	5	6	7	8
98	c 2		16,54		Die Linie der Wasserscheide zwischen den Grenzzeichen und Grenzpunkten gemäß den Spalten 1 und 5	3	Die Grenzlinie verläuft von der Vertatscha (XXV/88) entlang des Grates zur Bielschitzza (XXV/112). Mejna črta poteka od Vrtače (XXV/88) po grebenu do Svačice (XXV/112).
99	c 2		16,99				
100	C 2		16,67				
101	C 2		51,24				
102	C 2		19,40				
103	C 2		48,92				
104	B 2		30,06				
105	C 2		32,65				
106	C 2		31,12				
107	C 2		57,48				
108	C 2		56,11	108.01 – 108.02	Črta razvodnica med mejnimi znaki in mejnimi točkami skladno s stolpcema 1 in 5	3	Die Grenzlinie verläuft von der Bielschitzza (XXV/112) entlang des Grates zum Bielschitzza Sattel (XXV/118). Mejna črta poteka od Svačice (XXV/112) po grebenu do Rupe (XXV/118).
109	C 2		152,97	109.01 – 109.05			
110	C 2		68,95				
111	C 2		111,62				
112	C 2		35,52				
113	C 2		66,88	113.01			
114	c 2		38,75	114.01			
115	c 2		61,84	115.01			
116	C 2		18,69				
117	C 2		58,68	117.01			

Grenzabschnitt:
Mejni sektor:

XXV

Seite:
Stran 8

Nummer des Grenzzeichens	Type und Material	Entfernung zum Grenzpunkt in m	Entfernung zum nächstfolgenden Grenzzeichen in m	Grenzpunkt-nummer	Beschreibung des Grenzverlaufes	Grenzplan Blatt Nr.	Anmerkungen
Številka mejnega znaka	Tip in material	Oddaljenost do mejne točke v m	Oddaljenost do naslednjega mejnega znaka v m	Številka mejne točke	Opis poteka meje	Mejni načrt številka lista	Opombe
1	2	3	4	5	6	7	8
118	B 2		28,14		Die Linie der Wasserscheide zwischen den Grenzzeichen und Grenzpunkten gemäß den Spalten 1 und 5	3	Grenzübergang Mejni prehod
119	C 2		26,48				
120	C 2		77,02				
				120.01 – 120.02			
121	C 2		50,38				
122	C 2		55,60				
123	c 2		22,07				
124	c 2		32,78				
125	c 2		112,18				
				125.01 – 125.02			
126	c 2		176,33				
				126.01			
127	c 2		162,13				
128	c 2		221,89				
				128.01 – 128.03			
129	F		143,55		Črta razvodnica med mejnimi znaki in mejnimi točkami skladno s stolpcema 1 in 5	4	Die Grenzlinie verläuft entlang des Grates vom Bielschitzta Sattel (XXV/118) über die Edelweißspitze (XXV/127) und die Klagenfurter Spitze (XXV/129) zum Hochstuhl (XXV/135). Mejna črta poteka po grebenu od Rupe (XXV/118) čez Planiško špico (XXV/127) in Orlico (XXV/129) do Stola (XXV/135).
130	F		49,98				
131	F		118,45				
132	c 2		104,26				
133	c 2		116,11				
134	c 2		204,38				
				134.01 – 134.03			
135	c 2		54,00				
				135.01			
136	c 2		41,07				
137	c 2		61,32				Die Grenzlinie verläuft entlang des Grates. Mejna črta poteka po grebenu.

Grenzabschnitt:
Mejni sektor: XXVSeite:
Stran 9

Nummer des Grenzzeichens	Type und Material	Entfernung zum Grenzpunkt in m	Entfernung zum nächstfolgenden Grenzzeichen in m	Grenzpunkt-nummer	Beschreibung des Grenzverlaufes	Grenzplan Blatt Nr.	Anmerkungen		
Številka mejnega znaka	Tip in material	Oddaljenost do mejne točke v m	Oddaljenost do naslednjega mejnega znaka v m	Številka mejne točke	Opis poteka meje	Mejni načrt številka lista	Opombe		
1	2	3	4	5	6	7	8		
138	c 2		21,67		Die Linie der Wasserscheide zwischen den Grenzzeichen und Grenzpunkten gemäß den Spalten 1 und 5	4	Grenzübergang Mejni prehod		
139	B 2		23,33				Die Grenzlinie verläuft entlang des Grates zum Weinasch (XXV/163).		
140	c 2		97,80						
141	c 2		111,69						
142	c 2		75,68						
				142.01–142.02				Črta razvodnica med mejnimi znaki in mejnimi točkami skladno s stolpcema 1 in 5	Mejna črta poteka po grebenu do Vajnaža (XXV/163).
143	c 1		137,83						
				143.01–143.02					
144	c 2		116,13						
145	c 1		180,86						
				145.01					
146	c 2		136,59						
				146.01					
147	c 2		126,09						
				147.01–147.02					
148	c 2		101,63						
				148.01–148.02					
149	c 1		86,23						
				149.01–149.02					
150	F		223,54						
				150.01–150.04					
151	c 1		61,86						
152	c 1		56,17						
153	c 1		22,27						
154	a 2		88,22						
155	c 1		39,63						

Grenzabschnitt:
Mejni sektor:

XXV

Seite: 10
Stran

Nummer des Grenzzeichens	Type und Material	Entfernung zum Grenzpunkt in m	Entfernung zum nächstfolgenden Grenzzeichen in m	Grenzpunkt-nummer	Beschreibung des Grenzverlaufes	Grenzplan Blatt Nr.	Anmerkungen	
Številka mejnega znaka	Tip in material	Oddaljenost do mejne točke v m	Oddaljenost do naslednjega mejnega znaka v m	Številka mejne točke	Opis poteka meje	Mejni načrt številka lista	Opombe	
1	2	3	4	5	6	7	8	
156	F		60,34		Die Linie der Wasserscheide zwischen den Grenzzeichen und Grenzpunkten gemäß den Spalten 1 und 5	4	Die Grenzlinie verläuft entlang des Grates zum Weinasch (XXV/163).	
157	c 1		52,13					
158	F		54,53					
159	C 2		132,45					
160	F		98,15	160.01–160.02		Črta razvodnica med mejnimi znaki in mejnimi točkami skladno s stolpcema 1 in 5	5	Mejna črta poteka po grebenu do Vajnaža (XXV/163).
161	F		112,95					
162	C 2		123,80					
163	F		60,30	163.01				
164	C 2		188,05	164.01-164.02				
165	F		95,35	165.01				
166	C 2		150,72	166.01				
167	F		66,24					
168	F		79,41					
169	F		76,88					
170	C 2		179,91	170.01				
171	F		151,07	171.01				
172	C 2		55,78					
173	F		54,67					
174	C 2		115,34	174.01-174.02				

Grenzabschnitt:
Mejni sektor: XXVSeite:
Stran 11

Nummer des Grenzzeichens	Type und Material	Entfernung zum Grenzpunkt in m	Entfernung zum nächstfolgenden Grenzzeichen in m	Grenzpunkt- nummer	Beschreibung des Grenzverlaufes	Grenzplan Blatt Nr.	Anmerkungen
Številka mejnega znaka	Tip in material	Oddaljenost do mejne točke v m	Oddaljenost do naslednjega mejnega znaka v m	Številka mejne točke	Opis poteka meje	Mejni načrt številka lista	Opombe
1	2	3	4	5	6	7	8
175	C 2		113,25		Die Linie der Wasserscheide zwischen den Grenzzeichen und Grenzpunkten gemäß den Spalten 1 und 5	5	Die Grenzlinie verläuft vom Weinasch (XXV/163) entlang des Grates zum Bärensattel (XXV/195).
176	C 2		85,71				
				176.01			
177	F		81,05				
178	F		111,61				
179	C 2		76,32				
180	F		55,78				
181	C 2		312,34				
				181.01 - 181.03			
182	c 1		100,48				
				182.01			
183	c 2		30,95				
184	C 2		100,38				
185	F		39,28				
186	C 2		131,76				
187	F		36,29				
188	C 2		86,78				
189	F		83,20				
				189.01			
190	C 2		60,61		Črta razvodnica med mejnimi znaki in mejnimi točkami skladno s stolpcema 1 in 5	6	Mejna črta poteka od Vajnaža (XXV/163) po grebenu do Medvedjaka (XXV/195).
191	B 2		47,36				
192	C 2		45,81				
193	c 2		31,17				
194	C 2		60,23				
195	B 2		54,68				
196	C 2		31,59				
							Die Grenzlinie verläuft über den steilen Anstieg . Mejna črta poteka čez strmo pobočje.

Grenzabschnitt:
Mejni sektor:

XXV

Seite:
Stran 12

Nummer des Grenzzeichens	Type und Material	Entfernung zum Grenzpunkt in m	Entfernung zum nächstfolgenden Grenzzeichen in m	Grenzpunkt-nummer	Beschreibung des Grenzverlaufes	Grenzplan Blatt Nr.	Anmerkungen
Številka mejnega znaka	Tip in material	Oddaljenost do mejne točke v m	Oddaljenost do naslednjega mejnega znaka v m	Številka mejne točke	Opis poteka meje	Mejni načrt številka lista	Opombe
1	2	3	4	5	6	7	8
197	F		67,60		Die Linie der Wasserscheide zwischen den Grenzzeichen und Grenzpunkten gemäß den Spalten 1 und 5	6	Die Grenzlinie verläuft über den steilen Anstieg zum Grenzzeichen XXV/204 und dann entlang des Grates.
198	C 2		55,91				
199	F		73,59				
200	C 2		60,77				
201	F		25,92				
202	C 2		47,58				
203	F		69,18				
204	C 2		18,97				
205	F		60,24				
206	C 2		52,95				
207	F		38,07		Geradlinig zwischen den Grenzzeichen und Grenzpunkten gemäß den Spalten 1 und 5	7	Mejna črta poteka čez strmo pobočje do mejnega znaka XXV/204 in potem po grebenu.
208	C 2		63,04				
209	F		106,37				
210	C 2		47,41				
211	F		151,17				
212	C 2		170,01				
213	C 2		43,55				
214	F		151,63				
215	B 2		56,16				
216	F		94,70				
217	C 2		28,48		V ravni črti med mejnimi znaki in mejnimi točkami skladno s stolpcema 1 in 5	7	Die Grenzlinie verläuft über die Barentaler Kotschna (XXV/217) und den Kotschna Sattel (XXV/237). zum Grenzzeichen XXV/250.
218	C 2		88,30				
219	C 2		133,07				
220	F		92,90				
				220.01			
221	C 2		71,48				Mejna črta poteka čez Veliki vrh (XXV/217) in čez Kočno (XXV/237) do mejnega znaka XXV/250.

Grenzabschnitt:
Mejni sektor:

XXV

Seite:
Stran 13

Nummer des Grenzzeichens	Type und Material	Entfernung zum Grenzpunkt in m	Entfernung zum nächstfolgenden Grenzzeichen in m	Grenzpunkt- nummer	Beschreibung des Grenzverlaufes	Grenzplan Blatt Nr.	Anmerkungen
Številka mejnega znaka	Tip in material	Oddaljenost do mejne točke v m	Oddaljenost do naslednjega mejnega znaka v m	Številka mejne točke	Opis poteka meje	Mejni načrt številka lista	Opombe
1	2	3	4	5	6	7	8
222	C 2		138,60		Geradlinig zwischen den Grenzzeichen und Grenzpunkten gemäß den Spalten 1 und 5	7	Die Grenzlinie verläuft über den Kotschna Sattel (XXV/237). zum Grenzzeichen XXV/250.
223	C 2		200,98	223.01			
224	F		42,77				
225	C 2		76,85				
226	C 2		88,36				
227	C 2		68,54				
				227.01			
228	C 2		54,99				
229	B 2		32,64				
230	B 2		52,98				
231	C 2		39,04				
232	C 2		88,97				
233	C 2		87,28				
234	b 2		93,16				
235	C 2		91,41				
236	C 2		42,81				
237	C 2		119,97				
238	C 2		91,36				
239	C 2		35,10				
240	F		45,74				
241	F		34,00				
242	F		35,42				
243	F		99,61				
244	F		65,59				
						8	Mejna črta poteka čez Kočno (XXV/237) do mejnega znaka XXV/250.

Grenzabschnitt:
Mejni sektor:

XXV

Seite:
Stran 14

Nummer des Grenzzeichens	Type und Material	Entfernung zum Grenzpunkt in m	Entfernung zum nächstfolgenden Grenzzeichen in m	Grenzpunkt-nummer	Beschreibung des Grenzverlaufes	Grenzplan Blatt Nr.	Anmerkungen		
Številka mejnega znaka	Tip in material	Oddaljenost do mejne točke v m	Oddaljenost do naslednjega mejnega znaka v m	Številka mejne točke	Opis poteka meje	Mejni načrt številka lista	Opombe		
1	2	3	4	5	6	7	8		
245	F		16,29		Geradlinig zwischen den Grenzzeichen und Grenzpunkten gemäß den Spalten 1 und 5 V ravni črti med mejnimi znaki in mejnimi točkami skladno s stolpcema 1 in 5		Die Grenzlinie verläuft über den Kotschna Sattel (XXV/237). zum Grenzzeichen XXV/250. Mejna črta poteka čez sedlo Kočna (XXV/237) do mejni znak XXV/250.		
246	F		36,60						
247	F		55,86						
248	F		90,95						
249	F		88,98						
				249.01					
250	F		116,90		Die Linie der Wasserscheide zwischen den Grenzzeichen und Grenzpunkten gemäß den Spalten 1 und 5	8	Die Grenzlinie verläuft vom Grenzzeichen XXV/250 entlang des Grates über den Ptičji vrh (XXV/270) zum Maria Elend-Sattel (XXVI/1).		
251	F		46,93						
252	C 2		27,26						
253	C 2		50,14						
254	C 2		59,29						
255	C 2		39,09						
256	C 2		60,89						
257	C 2		63,84						
258	C 2		39,60						
259	C 2		45,35						
260	C 2		76,99						
261	C 2		66,90						
				261.01					
262	C 1		123,66		Črta razvodnica med mejnimi znaki in mejnimi točkami skladno s stolpcema 1 in 5		Mejna črta poteka od mejni znak (XXV/250) po grebenu čez Ptičji vrh (XXV/270) do Suhe (XXVI/1).		
				262.01-262.02					
263	C 2		60,34						
264	C 2		19,74						
265	C 2		85,99						
266	C 2		70,72						
267	C 2		71,60						
268	C 2		39,39						

Grenzabschnitt:
Mejni sektor: XXVSeite:
Stran 15


Nummer des Grenzzeichens	Type und Material	Entfernung zum Grenzpunkt in m	Entfernung zum nächstfolgenden Grenzzeichen in m	Grenzpunkt- nummer	Beschreibung des Grenzverlaufes	Grenzplan Blatt Nr.	Anmerkungen
Številka mejnega znaka	Tip in material	Oddaljenost do mejne točke v m	Oddaljenost do naslednjega mejnega znaka v m	Številka mejne točke	Opis poteka meje	Mejni načrt številka lista	Opombe
1	2	3	4	5	6	7	8
269	C 2		77,79		Die Linie der Wasserscheide zwischen den Grenzzeichen und Grenzpunkten gemäß den Spalten 1 und 5	8	Die Grenzlinie verläuft vom Grenzzeichen XXV/250 entlang des Grates über den Ptičji vrh (XXV/270) zum Maria Elend-Sattel (XXVI/1).
270	C 2		15,87				
271	C 2		102,79				
272	C 2		101,74				
273	C 2		136,04				
				273.01			
274	C 2		51,45				
				274.01			
275	C 2		52,07				
276	C 2		46,97				
277	C 2		30,57				
278	C 2		59,11				
279	C 2		32,42				
280	C 2		57,67				
XXVI/1	A 1				Črta razvodnica med mejnimi znaki in mejnimi točkami skladno s stolpcema 1 in 5		Mejna črta poteka od mejnega znaka (XXV/250) po grebenu čez Ptičji vrh (XXV/270) do Suhe (XXVI/1).
					Länge des Grenzabschnittes XXV: 20,7 km Dolžina mejnega sektorja XXV: 20,7 km		

Die Vermessungsfachleute der "Ständigen Österreichisch - Slowenischen Grenzkommission" haben die vorliegende "Grenzbeschreibung" für den Grenzabschnitt XXV verfasst, geprüft und in Ordnung befunden.

Geodetski strokovnjaki "Stalne slovensko - avstrijske komisije za mejo" so izdelali ta "Opis meje" za mejni sektor XXV, ga pregledali in ugotovili, da je v redu.


Der österreichische
Vermessungsfachmann:

Avstrijski
geodetski strokovnjak:


Dipl.-Ing. Manfred NEUBAUER

Der slowenische
Vermessungsfachmann:

Slovenski
geodetski strokovnjak:


Dipl.-Ing. Gregor LOBNIK

Die "Ständige Österreichisch - Slowenische Grenzkommission" hat die vorliegende "Grenzbeschreibung" für den Grenzabschnitt XXV anlässlich ihrer 16. Tagung genehmigt (Niederschrift vom 5. Juni 2008).

"Stalna slovensko - avstrijska komisija za mejo" je odobrila ta "Opis meje" za mejni sektor XXV na svojem 16. zasedanju (zapisnik z dne 5. junija 2008).

Seggauberg,

am
dne

5. Juni 2008
5. junija 2008

Der Vorsitzende der
österreichischen Delegation der
Grenzkommission:


Predsednik
avstrijske delegacije
Komisije za mejo:


Dipl.-Ing. Dr. Christoph TWAROCH



Der Vorsitzende
der slowenischen Delegation der
Grenzkommission:

Predsednik
slovenske delegacije
Komisije za mejo:


Dipl.-Ing. Tomaž PETEK

