

ANLAGE 37

zu Artikel 13 des Vertrages zwischen der Republik Österreich und der Republik Slowenien über den Verlauf der Staatsgrenze in den Grenzabschnitten VIII bis XV und XXII bis XXVII

PRILOGA 37

k členu 13 Pogodbe med Republiko Slovenijo in Republiko Avstrijo o poteku državne meje na mejnih sektorjih VIII do XV in XXII do XXVII

STAATSGRENZE
REPUBLIK ÖSTERREICH - REPUBLIK SLOWENIEN

DRŽAVNA MEJA
REPUBLIKE SLOVENIJE - REPUBLIKE AVSTRIJE

GRENZBESCHREIBUNG

OPIS MEJE

Grenzabschnitt XXVI

Mejni sektor XXVI

2008

ERLÄUTERUNGEN ZUR GRENZBESCHREIBUNG

In den einzelnen Spalten sind eingetragen:

- Spalte 1:** Die Nummern der Grenzzeichen in fortlaufender Reihenfolge. Der Standort des Grenzzeichens wird bei indirekter Vermarkung durch die Symbole "Oe" oder "RS" angegeben.
Es bedeutet:
Oe Grenzzeichen steht auf österreichischem Gebiet
RS Grenzzeichen steht auf slowenischem Gebiet
- Spalte 2:** Typen und Material der Grenzzeichen nach folgendem Schlüssel:
- | | | |
|------------------------------|------------------------------|---------------|
| A ...Grenzstein der Type A | a ... Grenzplatte der Type A | 1 ... Beton |
| B ...Grenzstein der Type B | b ... Grenzplatte der Type B | 2 ... Marmor |
| C ...Grenzstein der Type C | c ... Grenzplatte der Type C | 3 ... Granit |
| D ...Grenzstein der Type D | | 4 ... Messing |
| F ...Findling, Kreuz im Fels | | 5 ... Bronze |
| R ...Metallmarke | | |
- Spalte 3:** Bei indirekter Vermarkung ist die Entfernung vom Grenzzeichen zum Grenzpunkt, aus Koordinaten berechnet, angegeben.
- Spalte 4:** Die Entfernung zum nächstfolgenden Grenzzeichen aus Koordinaten berechnet und von der Projektionsverzerrung befreit.
- Spalte 5:** Die Angabe der Nummern der unvermarkten Bruchpunkte der Grenzlinie bis zum nächstfolgenden Grenzzeichen.
Die unvermarkten Bruchpunkte der Grenzlinie zwischen zwei Grenzzeichen mit ganzzahliger Nummer erhalten die Bezeichnung des vorausgehenden Grenzzeichens unter Zusatz eines Punktes und der Ziffern 01, 02, 03 usw.
Bruchpunkte der Grenzlinie, die durch Grenzzeichen mit ganzzahliger Nummer indirekt vermarkt sind, erhalten die Bezeichnung dieses Grenzzeichens unter Zusatz eines Punktes und der Ziffern 00.
- Spalte 6:** Die verbale Beschreibung des Grenzverlaufes.
- Spalte 7:** Die Nummer des zugehörigen Blattes des Grenzplanes.
- Spalte 8:** Anmerkungen.

POJASNILA K OPISU MEJE

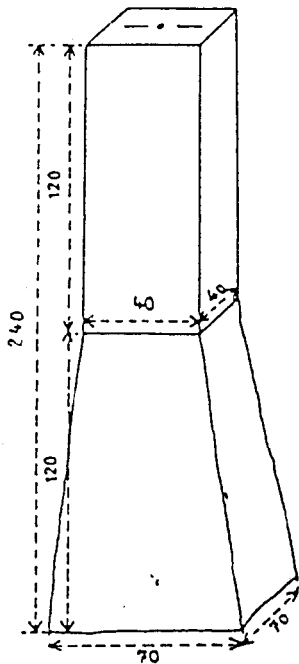
V posameznih rubrikah je navedeno:

- Rubrika 1: Številke mejnih znakov v aritmetičnem vrstnem redu. Položaj mejnega znaka je pri indirektni označitvi naveden s simboloma "RS" ali "Oe".
To pomeni:
RS mejni znak stoji na slovenskem ozemlju
Oe mejni znak stoji na avstrijskem ozemlju
- Rubrika 2: Tipi in materiali mejnih znakov po naslednjem ključu:
- | | | |
|-----------------------------------|---------------------------|----------------|
| A ... mejnik tipa A | a ... mejna plošča tipa A | 1 ... beton |
| B ... mejnik tipa B | b ... mejna plošča tipa B | 2 ... marmor |
| C ... mejnik tipa C | c ... mejna plošča tipa C | 3 ... granit |
| D ... mejnik tipa D | | 4 ... medenina |
| F ... naravna skala, križ v steni | | 5 ... bron |
| R ... kovinski čep | | |
- Rubrika 3: Pri indirektnem označevanju je navedena razdalja mejnega znaka do mejne točke, izračunane iz koordinat.
- Rubrika 4: Razdalja do naslednjega mejnega znaka izračunana iz koordinat in brez projekcijskih popravkov.
- Rubrika 5: Navedbe številke neoznačenih lomnih točk mejne črte do naslednjega mejnega znaka. Neoznačene lomne točke mejne črte med dvema mejnima znakoma s celoštevilčno številko dobijo oznako predhodnega mejnega znaka z dodatkom pike in številke 01, 02, 03, itd.
Lomne točke mejne črte, ki so indirektno označene z mejnimi znaki s celoštevilčno številko, dobijo oznako tega mejnega znaka z dodatkom pike in številke 00.
- Rubrika 6: Besedni opis poteka meje
- Rubrika 7: Številka pripadajočega lista mejnega načrta
- Rubrika 8: Opombe

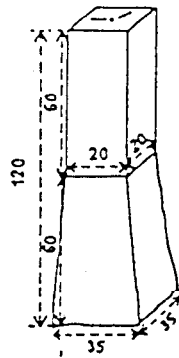
SKIZZEN DER VERWENDETEN TYPEN DER GRENZZEICHEN SKICE UPORABLJENIH TIPOV MEJNIH ZNAKOV

Grenzstein
Mejnik

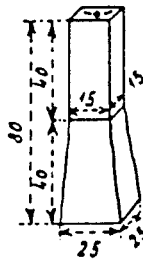
Type A
Tip A



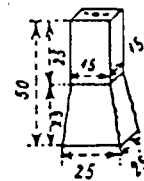
Type B
Tip B



Type C
Tip C

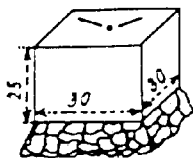


Type D
Tip D



Grenzplatte
Mejna plošča

Type A
Tip A



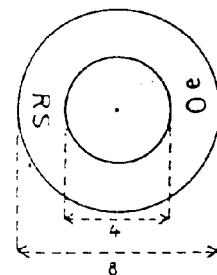
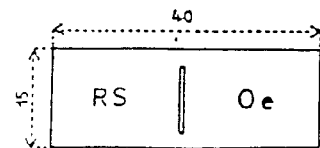
Type B
Tip B



Type C
Tip C



Metallmarke mit Plakette
Kovinski čep s ploščo



Grenzabschnitt:
Mejni sektor: XXVI

Seite:
Stran 1

| Nummer des Grenzzeichens | Type und Material | Entfernung zum Grenzpunkt in m | Entfernung zum nächstfolgenden Grenzzeichen in m | Grenzpunkt- nummer | Beschreibung des Grenzverlaufes | Grenzplan Blatt Nr. | Anmerkungen |
|-----------------------------|-------------------------|---|--|-------------------------|---|-------------------------------------|---|
| Številka mejnega znaka | Tip in material | Oddaljenost do mejne točke v m | Oddaljenost do naslednjega mejnega znaka v m | Številka mejne točke | Opis poteka meje | Mejni načrt številka lista | Opombe |
| 1 | 2 | 3 | 4 | 5 | 6 | 7 | 8 |
| XXVI/1 | A 1 | | 65,14 | | Die Linie der Wasserscheide zwischen den Grenzzeichen und Grenzpunkten gemäß den Spalten 1 und 5 Črta razvodnica med mejnimi znaki in mejnimi točkami skladno s stolpcema 1 in 5 | 1 | Die Grenzlinie verläuft vom Grenzzeichen XXVI/1 am Maria Elend – Sattel entlang des Grates zum Kahlkogel. Mejna črta poteka od mejnega znaka XXVI/1 na Suhi po grebenu do Velike Golice. |
| 2 | C 1 | | 113,32 | | | | |
| | | | | 2.01 - 2.03 | | | |
| 3 | F | | 128,85 | | | | |
| | | | | 3.01 - 3.02 | | | |
| 4 | C 2 | | 207,68 | | | | |
| | | | | 4.01 - 4.03 | | | |
| 5 | C 2 | | 53,19 | | | | |
| | | | | 5.01 | | | |
| 6 | C 2 | | 51,53 | | | | |
| | | | | 6.01 | | | |
| 7 | C 1 | | 51,54 | | | | |
| | | | | 7.01 | | | |
| 8 | F | | 134,59 | | | | |
| | | | | 8.01 - 8.03 | | | |
| 9 | C 2 | | 175,03 | | | | |
| | | | | 9.01 - 9.07 | | | |
| 10 | C 2 | | 100,11 | | | | |
| | | | | 10.01 - 10.02 | | | |
| 11 | C 2 | | 89,15 | | | | |
| | | | | 11.01 - 11.05 | | | |
| 12 | C 2 | | 72,97 | | | | |
| | | | | 12.01 - 12.04 | | | |
| 13 | F | | 48,97 | | | | |
| 14 | F | | 82,76 | | | | |
| | | | | 14.01 - 14.04 | | | |
| 15 | C 2 | | 82,24 | | | | |
| | | | | 15.01 - 15.04 | | | |
| | | | | | | | |
| | | | | | | | |

Grenzabschnitt:
Mejni sektor:

XXVI

Seite:
Stran 2

| Nummer des Grenzzeichens | Type und Material | Entfernung zum Grenzpunkt in m | Entfernung zum nächstfolgenden Grenzzeichen in m | Grenzpunkt- nummer | Beschreibung des Grenzverlaufes | Grenzplan Blatt Nr. | Anmerkungen |
|-----------------------------|-------------------------|---|--|-------------------------|--|-------------------------------------|---|
| Številka mejnega znaka | Tip in material | Oddaljenost do mejne točke v m | Oddaljenost do naslednjega mejnega znaka v m | Številka mejne točke | Opis poteka meje | Mejni načrt številka lista | Opombe |
| 1 | 2 | 3 | 4 | 5 | 6 | 7 | 8 |
| 16 | F | | 56,38 | | Die Linie der Wasserscheide zwischen den Grenzzeichen und Grenzpunkten gemäß den Spalten 1 und 5 | 1 | Die Grenzlinie verläuft entlang des Grates zum Kahlkogel (XXVI/26). Mejna črta poteka po grebenu do Velike Golice (XXVI/26). |
| | | | | 16.01 - 16.02 | | | |
| 17 | C 2 | | 81,61 | | | | |
| | | | | 17.01 - 17.02 | | | |
| 18 | F | | 84,87 | | | | |
| 19 | C 1 | | 115,31 | | | | |
| | | | | 19.01 - 19.04 | | | |
| 20 | F | | 70,34 | | | | |
| | | | | 20.01 - 20.03 | | | |
| 21 | C 2 | | 55,45 | | | | |
| 22 | C 2 | | 78,12 | | | | |
| | | | | 22.01 - 22.02 | | | |
| 23 | F | | 66,48 | | | | |
| | | | | 23.01 - 23.03 | | | |
| 24 | C 2 | | 36,75 | | | | |
| 25 | C 2 | | 36,56 | | | | |
| 26 | c 1 | | 45,87 | | | | |
| | | | | 26.01 | | | |
| 27 | C 2 | | 91,14 | | Črta razvodnica med mejnimi znaki in mejnimi točkami skladno s stolpcema 1 in 5 | 2 | Die Grenzlinie verläuft entlang des Grates zum Grenzübergang Kahlkogel. Mejna črta poteka po grebenu do mejnega prehoda Velika Golica. |
| | | | | 27.01 - 27.02 | | | |
| 28 | F | | 32,18 | | | | |
| | | | | 28.01 | | | |
| 29 | C 2 | | 50,80 | | | | |
| | | | | 29.01 - 29.02 | | | |
| 30 | C 2 | | 60,66 | | | | |
| | | | | 30.01 | | | |
| 31 | C 2 | | 37,46 | | | | |
| 32 | C 1 | | 68,15 | | | | |
| | | | | | | | Grenzübergang Mejni prehod |

Grenzabschnitt:
Mejni sektor: XXVI

Seite:
Stran 3

| Nummer des Grenzzeichens | Type und Material | Entfernung zum Grenzpunkt in m | Entfernung zum nächstfolgenden Grenzzeichen in m | Grenzpunkt- nummer | Beschreibung des Grenzverlaufes | Grenzplan Blatt Nr. | Anmerkungen |
|-----------------------------|-------------------------|---|--|-------------------------|---|-------------------------------------|---|
| Številka mejnega znaka | Tip in material | Oddaljenost do mejne točke v m | Oddaljenost do naslednjega mejnega znaka v m | Številka mejne točke | Opis poteka meje | Mejni načrt številka lista | Opombe |
| 1 | 2 | 3 | 4 | 5 | 6 | 7 | 8 |
| | | | | 32.01 | | | Grenzübergang Mejni prehod |
| 33 | F | | 56,95 | | Die Linie der Wasserscheide zwischen den Grenzzeichen und Grenzpunkten gemäß den Spalten 1 und 5 Črta razvodnica med mejnimi znaki in mejnimi točkami skladno s stolpcema 1 in 5 | 2 | Die Grenzlinie verläuft vom Grenzübergang Kahlkogel entlang des Grates zum Eckele – Sattel (XXVI/58). Mejna črta poteka od mejnega prehoda Velika Golica po grebenu do Jekljevega sedla (XXVI/58). |
| 34 | C 2 | | 36,01 | | | | |
| 35 | F | | 141,45 | | | | |
| 36 | C 2 | | 31,10 | | | | |
| 37 | C 1 | | 67,67 | | | | |
| 38 | F | | 56,49 | | | | |
| | | | | 38.01 - 38.02 | | | |
| 39 | C 2 | | 70,66 | | | | |
| 40 | F | | 74,25 | | | | |
| | | | | 40.01 | | | |
| 41 | C 1 | | 17,20 | | | | |
| 42 | c 2 | | 105,25 | | | | |
| 43 | C 2 | | 61,90 | | | | |
| 44 | F | | 45,64 | | | | |
| 45 | C 2 | | 53,76 | | | | |
| 46 | F | | 44,71 | | | | |
| 47 | C 2 | | 51,62 | | | | |
| 48 | F | | 84,18 | | | | |
| 49 | C 1 | | 23,37 | | | | |
| 50 | C 2 | | 55,14 | | | | |
| 51 | C 1 | | 29,38 | | | | |
| 52 | C 2 | | 81,46 | | | | |
| 53 | C 2 | | 24,73 | | | | |
| 54 | C 2 | | 20,05 | | | | |
| 55 | C 2 | | 25,25 | | | | |
| 56 | C 2 | | 39,68 | | | | |
| 57 | C 2 | | 36,46 | | | | |

Grenzabschnitt:
Mejni sektor:

XXVI

Seite: 4
Stran

| Nummer des Grenzzeichens | Type und Material | Entfernung zum Grenzpunkt in m | Entfernung zum nächstfolgenden Grenzzeichen in m | Grenzpunkt- nummer | Beschreibung des Grenzverlaufes | Grenzplan Blatt Nr. | Anmerkungen |
|-----------------------------|-------------------------|---|--|-------------------------|---|-------------------------------------|---|
| Številka mejnega znaka | Tip in material | Oddaljenost do mejne točke v m | Oddaljenost do naslednjega mejnega znaka v m | Številka mejne točke | Opis poteka meje | Mejni načrt številka lista | Opombe |
| 1 | 2 | 3 | 4 | 5 | 6 | 7 | 8 |
| 58 | C 2 | | 49,62 | | Die Linie der Wasserscheide zwischen den Grenzzeichen und Grenzpunkten gemäß den Spalten 1 und 5 Črta razvodnica med mejnimi znaki in mejnimi točkami skladno s stolpcema 1 in 5 | 2 | Die Grenzlinie verläuft vom Eckele – Sattel (XXVI/58) entlang des Grates zum Hahnkogel (XXVI/77). Mejna črta poteka od Jekljevega sedla (XXVI/58) po grebenu do Kleka (Petelinjek) (XXVI/77). |
| | | | | 58.01 | | | |
| 59 | C 2 | | 82,72 | | | | |
| | | | | 59.01 - 59.02 | | | |
| 60 | C 2 | | 39,03 | | | | |
| 61 | C 2 | | 58,93 | | | | |
| | | | | 61.01 | | | |
| 62 | C 2 | | 73,04 | | | | |
| | | | | 62.01 - 62.02 | | | |
| 63 | C 2 | | 79,10 | | | | |
| | | | | 63.01 - 63.02 | | | |
| 64 | F | | 59,77 | | | | |
| 65 | F | | 74,01 | | | | |
| | | | | 65.01 | | | |
| 66 | F | | 36,87 | | | | |
| 67 | F | | 47,03 | | | | |
| 68 | F | | 83,28 | | | | |
| 69 | F | | 60,17 | | | | |
| 70 | F | | 102,76 | | | | |
| | | | | 70.01 - 70.02 | | | |
| 71 | F | | 83,51 | | | | |
| 72 | F | | 50,98 | | | | |
| | | | | 72.01 | | | |
| 73 | F | | 57,48 | | | | |
| 74 | F | | 63,36 | | | | |
| | | | | 74.01 | | | |
| 75 | F | | 48,60 | | | | |
| | | | | 75.01 | | | |

Grenzabschnitt:
Mejni sektor: XXVI

Seite:
Stran 5

| Nummer des Grenzzeichens | Type und Material | Entfernung zum Grenzpunkt in m | Entfernung zum nächstfolgenden Grenzzeichen in m | Grenzpunkt-nummer | Beschreibung des Grenzverlaufes | Grenzplan Blatt Nr. | Anmerkungen | | |
|--------------------------|-------------------|--------------------------------|--|----------------------|--|----------------------------|---|---|--|
| Številka mejnega znaka | Tip in material | Oddaljenost do mejne točke v m | Oddaljenost do naslednjega mejnega znaka v m | Številka mejne točke | Opis poteka meje | Mejni načrt številka lista | Opombe | | |
| 1 | 2 | 3 | 4 | 5 | 6 | 7 | 8 | | |
| 76 | F | | 38,67 | | Die Linie der Wasserscheide zwischen den Grenzzeichen und Grenzpunkten gemäß den Spalten 1 und 5 Črta razvodnica med mejnimi znaki in mejnimi točkami skladno s stolpcema 1 in 5 | 2 | Die Grenzlinie verläuft vom Hahnkogel (XXVI/77) entlang des Grates zum Grenzübergang Rosenbachsattel (XXVI/86). | | |
| 77 | C 2 | | 11,15 | 77.01 | | | | | |
| 78 | C 1 | | 62,27 | 78.01 - 78.02 | | | | | |
| 79 | C 1 | | 62,00 | | | | | | |
| 80 | C 2 | | 65,13 | 80.01 | | | | | |
| 81 | C 1 | | 149,28 | | | | | 3 | Mejna črta poteka od Kleka (Petelinjek) (XXVI/77) po grebenu do mejnega prehoda Rožce (XXVI/86). Grenzübergang Mejni prehod Eisenbahntunnel Železniški predor Die Grenzlinie verläuft vom Grenzübergang Rosenbachsattel entlang des Grates zum Rosenkogel (XXVI/105). Mejna črta poteka od mejnega prehoda Rožca po grebenu do Hruškega vrha (XXVI/105). |
| 82 | C 1 | | 99,76 | | | | | | |
| 83 | C 1 | | 27,95 | | | | | | |
| 84 | C 2 | | 27,76 | | | | | | |
| 85 | C 2 | | 30,23 | | | | | | |
| 86 | C 2 | | 66,71 | | | | | | |
| 86.01 | b 4 | | 6,66 | | | | | | |
| 87 | C 2 | | 2,23 | | | | | | |
| 87.01 | b 4 | | 25,77 | | | | | | |
| 88 | C 2 | | 69,36 | 88.01 - 88.02 | | | | | |
| 89 | C 2 | | 41,40 | | | | | | |
| 90 | C 2 | | 76,16 | 90.01 - 90.02 | | | | | |
| 91 | C 2 | | 7,39 | | | | | | |
| 92 | C 2 | | 38,15 | 92.01 | | | | | |
| 93 | F | | 100,92 | 93.01 - 93.03 | | | | | |
| 94 | F | | 110,96 | | | | | | |
| | | | | | | | | | |
| | | | | | | | | | |

Grenzabschnitt:
Mejni sektor:

XXVI

Seite:
Stran 6

| Nummer des Grenzzeichens | Type und Material | Entfernung zum Grenzpunkt in m | Entfernung zum nächstfolgenden Grenzzeichen in m | Grenzpunkt- nummer | Beschreibung des Grenzverlaufes | Grenzplan Blatt Nr. | Anmerkungen |
|-----------------------------|-------------------------|---|--|-------------------------|---|-------------------------------------|--|
| Številka mejnega znaka | Tip in material | Oddaljenost do mejne točke v m | Oddaljenost do naslednjega mejnega znaka v m | Številka mejne točke | Opis poteka meje | Mejni načrt številka lista | Opombe |
| 1 | 2 | 3 | 4 | 5 | 6 | 7 | 8 |
| | | | | 94.01 | Die Linie der Wasserscheide zwischen den Grenzzeichen und Grenzpunkten gemäß den Spalten 1 und 5 Črta razvodnica med mejnimi znaki in mejnimi točkami skladno s stolpcema 1 in 5 | 3 | Die Grenzlinie verläuft vom Rosenkogel entlang des Grates. Mejna črta poteka od Hruškega vrha po grebenu. |
| 95 | C 2 | | 57,49 | 95.01 | | | |
| 96 | F | | 38,04 | | | | |
| 97 | C 2 | | 48,37 | 97.01 | | | |
| 98 | F | | 92,77 | | | | |
| 99 | C 2 | | 66,69 | 99.01 | | | |
| 100 | F | | 69,13 | | | | |
| 101 | C 2 | | 68,50 | | | | |
| 102 | F | | 43,32 | | | | |
| 103 | C 2 | | 20,80 | | | | |
| 103.01 | b 4 | | 12,24 | | | | |
| 103.02 | b 4 | | 53,11 | | | | |
| 104 | C 2 | | 29,43 | | | | |
| 105 | C 2 | | 83,83 | 105.01 | | | |
| 106 | C 2 | | 63,27 | | | | |
| 107 | C 2 | | 84,27 | | | | |
| 108 | F | | 30,75 | | | | |
| 109 | C 2 | | 83,77 | 109.01 | | | |
| 110 | C 2 | | 37,49 | 110.01 | | | |
| 111 | C 2 | | 51,59 | | | | |
| 112 | C 2 | | 41,05 | | | | |
| 113 | C 2 | | 30,50 | | | | |
| | | | | | | | Die Grenzlinie verläuft vom Rosenkogel entlang des Grates zum Frauenkogel. Mejna črta poteka od Hruškega vrha po grebenu do Dovške Babe. |

Grenzabschnitt:
Mejni sektor:

XXVI

Seite:
Stran 8

| Nummer des Grenzzeichens | Type und Material | Entfernung zum Grenzpunkt in m | Entfernung zum nächstfolgenden Grenzzeichen in m | Grenzpunkt- nummer | Beschreibung des Grenzverlaufes | Grenzplan Blatt Nr. | Anmerkungen |
|-----------------------------|-------------------------|---|--|-------------------------|---|-------------------------------------|--|
| Številka mejnega znaka | Tip in material | Oddaljenost do mejne točke v m | Oddaljenost do naslednjega mejnega znaka v m | Številka mejne točke | Opis poteka meje | Mejni načrt številka lista | Opombe |
| 1 | 2 | 3 | 4 | 5 | 6 | 7 | 8 |
| | | | | 132.01 | Die Linie der Wasserscheide zwischen den Grenzzeichen und Grenzpunkten gemäß den Spalten 1 und 5 Črta razvodnica med mejnimi znaki in mejnimi točkami skladno s stolpcema 1 in 5 | 3 | Die Grenzlinie verläuft vom Frauenkogel entlang des Grates zum Mlinca - Sattel (XXVI/150). Mejna črta poteka od Dovške Babe po grebenu do sedla Mlinca (XXVI/150). |
| 133 | C 2 | | 54,27 | 133.01 | | | |
| 134 | F | | 54,77 | | | | |
| 135 | C 2 | | 36,86 | 135.01 | | | |
| 136 | F | | 38,81 | 136.01 | | | |
| 137 | C 2 | | 52,96 | | | | |
| 138 | F | | 99,08 | 138.01 - 138.04 | | | |
| 139 | C 2 | | 30,09 | | | | |
| 140 | C 2 | | 56,68 | | | | |
| 141 | C 2 | | 71,83 | 141.01 | | | |
| 142 | C 2 | | 50,98 | 142.01 | | | |
| 143 | C 2 | | 34,90 | | | | |
| 144 | C 2 | | 30,71 | 144.01 | | | |
| 145 | C 2 | | 30,10 | | | | |
| 146 | C 2 | | 50,48 | | | | |
| 147 | C 2 | | 51,17 | 147.01 | | | |
| 148 | C 2 | | 65,03 | 148.01 | | | |
| 149 | C 2 | | 101,63 | | | | |
| 150 | C 2 | | 26,83 | | | | |
| | | | | | | | |

Grenzabschnitt:
Mejni sektor: XXVISeite:
Stran 9

| Nummer des Grenzzeichens | Type und Material | Entfernung zum Grenzpunkt in m | Entfernung zum nächstfolgenden Grenzzeichen in m | Grenzpunkt- nummer | Beschreibung des Grenzverlaufes | Grenzplan Blatt Nr. | Anmerkungen |
|-----------------------------|-------------------------|---|--|-------------------------|------------------------------------|-------------------------------------|------------------------------|
| Številka mejnega znaka | Tip in material | Oddaljenost do mejne točke v m | Oddaljenost do naslednjega mejnega znaka v m | Številka mejne točke | Opis poteka meje | Mejni načrt številka lista | Opombe |
| 1 | 2 | 3 | 4 | 5 | 6 | 7 | 8 |
| | | | | 150.01 | | | |
| 151 | C 2 | | 45,31 | | | | |
| 152 | C 2 | | 65,23 | | | | |
| 153 | C 2 | | 30,79 | | | | |
| | | | | 153.01 | | | Die Grenzlinie verläuft |
| 154 | C 2 | | 32,06 | | Die Linie der | | vom Mlinca - Sattel |
| 155 | C 2 | | 43,44 | | Wasserscheide | | über den steilen Anstieg zum |
| | | | | 155.01 | zwischen den | | Grenzzeichen XXVI/169 und |
| 156 | C 2 | | 31,53 | | Grenzzeichen und | | dann entlang des Grates |
| 157 | C 2 | | 46,94 | | Grenzpunkten | | zum Bärenkogel. |
| 158 | F | | 55,62 | | gemäß den | | |
| 159 | F | | 27,12 | | Spalten 1 und 5 | 4 | Mejna črta poteka od sedla |
| | | | | 159.01 | | | Mlinca prek strmega pobočja |
| 160 | F | | 18,64 | | Črta razvodnica | | do mejnega znaka XXVI/169 |
| 161 | F | | 48,82 | | med mejnimi znaki | | in nato po grebenu do |
| | | | | 161.01 - 161.03 | in mejnimi točkami | | Plevelnice. |
| 162 | F | | 28,63 | | skladno s | | |
| 163 | F | | 45,57 | | stolpcema 1 in 5 | | |
| 164 | F | | 75,79 | | | | |
| 165 | F | | 76,35 | | | | |
| 166 | F | | 53,61 | | | | |
| 167 | F | | 52,43 | | | | |
| 168 | F | | 78,55 | | | | |
| 169 | b 2 | | 17,33 | | | | |
| 170 | C 2 | | 7,92 | | | | |
| 171 | C 2 | | 73,35 | | | | |
| | | | | 171.01 - 171.03 | | | |
| | | | | | | | |
| | | | | | | | |
| | | | | | | | |

Grenzabschnitt:
Mejni sektor:

XXVI

Seite:
Stran 10

| Nummer des Grenzzeichens | Type und Material | Entfernung zum Grenzpunkt in m | Entfernung zum nächstfolgenden Grenzzeichen in m | Grenzpunkt- nummer | Beschreibung des Grenzverlaufes | Grenzplan Blatt Nr. | Anmerkungen |
|-----------------------------|-------------------------|---|--|-------------------------|---|--|--|
| Številka mejnega znaka | Tip in material | Oddaljenost do mejne točke v m | Oddaljenost do naslednjega mejnega znaka v m | Številka mejne točke | Opis poteka meje | Mejni načrt številka lista | Opombe |
| 1 | 2 | 3 | 4 | 5 | 6 | 7 | 8 |
| 172 | F | | 41,82 | | Die Linie der Wasserscheide zwischen den Grenzzeichen und Grenzpunkten gemäß den Spalten 1 und 5 Črta razvodnica med mejnimi znaki in mejnimi točkami skladno s stolpcema 1 in 5 | 4 | Die Grenzlinie verläuft vom Mlinca - Sattel über den steilen Anstieg zum Grenzzeichen XXVI/169 und dann entlang des Grates zum Bärenkogel (XXVI/181). Mejna črta poteka od sedla Mlinca prek strmega pobočja do mejnega znaka XXVI/169 in nato po grebenu do Plevelnice (XXVI/181). |
| 173 | F | | 60,49 | | | | |
| 174 | c 2 | | 35,21 | | | | |
| 175 | c 2 | | 41,11 | | | | |
| 176 | c 2 | | 48,88 | 176.01 | | | |
| 177 | c 2 | | 23,12 | | | | |
| 178 | F | | 43,53 | | | | |
| 179 | c 2 | | 60,03 | 179.01 - 179.02 | | | |
| 180 | c 2 | | 52,66 | 180.01 - 180.03 | | | |
| 181 | F | | 29,74 | 181.01 - 181.02 | | | |
| 182 | c 1 | | 24,44 | | | | |
| 183 | F | | 90,23 | | | | |
| 184 | c 2 | | 101,12 | 184.01 | | | |
| 185 | c 1 | | 191,42 | 185.01 | | | |
| 186 | c 2 | | 72,46 | | | | |
| 187 | c 2 | | 119,51 | | | | |
| 188 | C 2 | | 40,65 | | | | |
| 189 | C 2 | | 67,61 | | | | |
| 190 | c 2 | | 27,27 | | | | |
| 191 | c 2 | | 60,59 | 191.01 | | | |
| 192 | F | | 36,36 | | 5 | Mejna črta poteka od Plevelnice po grebenu najprej do Visokega Kurjeka (XXVI/187) in nato do Gubna (XXVI/192). | |

Grenzabschnitt:
Mejni sektor: XXVI

Seite:
Stran 11

| Nummer des Grenzzeichens | Type und Material | Entfernung zum Grenzpunkt in m | Entfernung zum nächstfolgenden Grenzzeichen in m | Grenzpunkt- nummer | Beschreibung des Grenzverlaufes | Grenzplan Blatt Nr. | Anmerkungen |
|-----------------------------|-------------------------|---|--|-------------------------|---|-------------------------------------|---|
| Številka mejnega znaka | Tip in material | Oddaljenost do mejne točke v m | Oddaljenost do naslednjega mejnega znaka v m | Številka mejne točke | Opis poteka meje | Mejni načrt številka lista | Opombe |
| 1 | 2 | 3 | 4 | 5 | 6 | 7 | 8 |
| | | | | 192.01 | Die Linie der Wasserscheide zwischen den Grenzzeichen und Grenzpunkten gemäß den Spalten 1 und 5 Črta razvodnica med mejnimi znaki in mejnimi točkami skladno s stolpcema 1 in 5 | 5 | Die Grenzlinie verläuft vom Hühnerkogel entlang des Grates zum Grenzübergang beim Grenzzeichen XXVI/213 am Mittagkogel. Mejna črta poteka od Gubnega po grebenu do mejnega prehoda pri mejnemu znaku XXVI/213 na Kepi. |
| 193 | c 1 | | 59,59 | 193.01 | | | |
| 194 | c 2 | | 28,47 | | | | |
| 195 | c 2 | | 13,60 | | | | |
| 196 | c 1 | | 33,59 | | | | |
| 197 | c 1 | | 108,48 | | | | |
| | | | | 197.01 - 197.02 | | | |
| 198 | c 2 | | 32,78 | | | | |
| | | | | 198.01 | | | |
| 199 | c 2 | | 71,80 | | | | |
| | | | | 199.01 - 199.02 | | | |
| 200 | c 2 | | 39,15 | | | | |
| | | | | 200.01 | | | |
| 201 | c 2 | | 59,63 | | | | |
| | | | | 201.01 - 201.02 | | | |
| 202 | c 2 | | 29,54 | | | | |
| 203 | c 2 | | 55,57 | | | | |
| | | | | 203.01 - 203.02 | | | |
| 204 | c 2 | | 29,92 | | | | |
| | | | | 204.01 | | | |
| 205 | F | | 29,40 | | | | |
| | | | | 205.01 | | | |
| 206 | c 2 | | 57,03 | | | | |
| | | | | 206.01 | | | |
| 207 | c 2 | | 45,73 | | | | |
| | | | | 207.01 - 207.02 | | | |
| 208 | F | | 54,12 | | | | |
| | | | | | | | |
| | | | | | | | |

Grenzabschnitt:
Mejni sektor:

XXVI

Seite:
Stran 12

| Nummer des Grenzzeichens | Type und Material | Entfernung zum Grenzpunkt in m | Entfernung zum nächstfolgenden Grenzzeichen in m | Grenzpunkt- nummer | Beschreibung des Grenzverlaufes | Grenzplan Blatt Nr. | Anmerkungen | |
|-----------------------------|-------------------------|---|--|-------------------------|---|-------------------------------------|--|--|
| Številka mejnega znaka | Tip in material | Oddaljenost do mejne točke v m | Oddaljenost do naslednjega mejnega znaka v m | Številka mejne točke | Opis poteka meje | Mejni načrt številka lista | Opombe | |
| 1 | 2 | 3 | 4 | 5 | 6 | 7 | 8 | |
| 209 | c 2 | | 44,04 | | Die Linie der Wasserscheide zwischen den Grenzzeichen und Grenzpunkten gemäß den Spalten 1 und 5 Črta razvodnica med mejnimi znaki in mejnimi točkami skladno s stolpcema 1 in 5 | 5 | Die Grenzlinie verläuft entlang des Grates. Mejna črta poteka po grebenu. | |
| 210 | c 2 | | 62,00 | 21001 -21002 | | | | |
| 211 | c 2 | | 33,95 | | | | | |
| 212 | C 2 | | 82,31 | | | | 21201.-21202 | Grenzübergang Mejni prehod |
| 213 | C 1 | | 43,83 | | | | 213.01 | |
| 214 | c 2 | | 59,03 | | | | 214.01 | Die Grenzlinie verläuft entlang des Grates zum Kleinen Mittagkogel. Mejna črta poteka po grebenu do Male Kepe. |
| 215 | a 2 | | 27,62 | | | | | |
| 216 | D 1 | | 46,23 | | | | | |
| 217 | D 1 | | 30,57 | | | | | |
| 218 | D 1 | | 31,45 | | | | | |
| 219 | D 1 | | 37,37 | | | | | |
| 220 | D 1 | | 30,77 | | | | | |
| 221 | D 1 | | 22,96 | | | | | |
| 222 | D 1 | | 26,59 | | | | | |
| 223 | D 1 | | 71,55 | | | | 223.01 -223.02 | |
| 224 | D 1 | | 67,00 | | | | | |
| 225 | D 2 | | 50,82 | | | | | |
| 226 | D 1 | | 33,24 | | | | | |
| 227 | D 1 | | 78,50 | | | | | |
| 228 | D 1 | | 45,82 | | | | | |
| 229 | C 2 | | 56,41 | | | | 229.01 -229.02 | |
| 230 | D 2 | | 74,76 | | | | | |

Grenzabschnitt:
Mejni sektor:

XXVI

Seite:
Stran 13

| Nummer des Grenzzeichens | Type und Material | Entfernung zum Grenzpunkt in m | Entfernung zum nächstfolgenden Grenzzeichen in m | Grenzpunktnummer | Beschreibung des Grenzverlaufes | Grenzplan Blatt Nr. | Anmerkungen |
|--------------------------|-------------------|--------------------------------|--|----------------------|--|----------------------------|---|
| Številka mejnega znaka | Tip in material | Oddaljenost do mejne točke v m | Oddaljenost do naslednjega mejnega znaka v m | Številka mejne točke | Opis poteka meje | Mejni načrt številka lista | Opombe |
| 1 | 2 | 3 | 4 | 5 | 6 | 7 | 8 |
| | | | | 230.01 -230.04 | Die Linie der Wasserscheide zwischen den Grenzzeichen und Grenzpunkten gemäß den Spalten 1 und 5 Črta razvodnica med mejnimi znaki in mejnimi točkami skladno s stolpcema 1 in 5 | 5 | Die Grenzlinie verläuft entlang des Grades zum Kleinen Mittagsgogel (XXVI/234). Mejna črta poteka po grebenu do Male Kepe (XXV/234). |
| 231 | D 2 | | 53,02 | | | | |
| 232 | D 2 | | 89,54 | | | | |
| 233 | D 2 | | 32,06 | | | | |
| | | | | 233.01 | | | |
| 234 | C 2 | | 15,77 | | | | |
| 235 | D 2 | | 92,47 | | | | |
| | | | | 235.01 -235.03 | | | |
| 236 | C 2 | | 42,11 | | | | |
| | | | | 236.01 | | | |
| 237 | D 2 | | 40,61 | | | | |
| | | | | 237.01 -237.02 | | | |
| 238 | D 1 | | 69,84 | | | | |
| | | | | 238.01 -238.03 | | | |
| 239 | C 2 | | 38,10 | | | | |
| | | | | 239.01 | | | |
| 240 | D 2 | | 34,41 | | | | |
| | | | | 240.01 -240.02 | | | |
| 241 | D 2 | | 60,79 | | | | |
| | | | | 241.01 -241.04 | | | |
| 242 | C 2 | | 30,27 | | | | |
| 243 | C 2 | | 38,95 | | | | |
| 244 | C 2 | | 31,16 | | | | |
| | | | | 244.01 | | | |
| 245 | C 2 | | 31,53 | | | | |
| | | | | 245.01 | | | |
| 246 | C 2 | | 30,24 | | | | |
| 247 | C 2 | | 43,83 | | | | |
| | | | | | | 6 | Mejna črta poteka od Male Kepe po grebenu do propadajoče koče Ana (XXVI/248). |
| | | | | | | | |

Grenzabschnitt:
Mejni sektor:

XXVI

Seite:
Stran 14

| Nummer des Grenzzeichens | Type und Material | Entfernung zum Grenzpunkt in m | Entfernung zum nächstfolgenden Grenzzeichen in m | Grenzpunkt- nummer | Beschreibung des Grenzverlaufes | Grenzplan Blatt Nr. | Anmerkungen |
|-----------------------------|-------------------------|---|--|-------------------------|---|-------------------------------------|--|
| Številka mejnega znaka | Tip in material | Oddaljenost do mejne točke v m | Oddaljenost do naslednjega mejnega znaka v m | Številka mejne točke | Opis poteka meje | Mejni načrt številka lista | Opombe |
| 1 | 2 | 3 | 4 | 5 | 6 | 7 | 8 |
| | | | | 247.01 | Die Linie der Wasserscheide zwischen den Grenzzeichen und Grenzpunkten gemäß den Spalten 1 und 5 Črta razvodnica med mejnimi znaki in mejnimi točkami skladno s stolpcema 1 in 5 | 6 | Die Grenzlinie verläuft von der verfallenen Annahütte über den bewaldeten Rücken und die Jepzaalm (XXVI/258) zum Grenzübergang Jepza – Sattel (XXVI/276). Mejna črta poteka od propadajoče koča Ana prek gozdnatega pobočja in planine Jepce (XXVI/258) do mejnega prehoda Jepca (Sedlič) (XXVI/276). |
| 248 | C 2 | | 30,96 | 248.01 -248.02 | | | |
| 249 | C 2 | | 44,00 | | | | |
| 250 | C 2 | | 36,72 | | | | |
| 251 | C 2 | | 46,53 | | | | |
| 252 | C 2 | | 21,70 | | | | |
| 253 | C 2 | | 50,89 | | | | |
| 254 | C 2 | | 43,11 | 254.01 | | | |
| 255 | C 2 | | 49,86 | 255.01 | | | |
| 256 | C 2 | | 80,13 | | | | |
| 257 | C 2 | | 33,72 | 257.01 | | | |
| 258 | C 2 | | 78,70 | 258.01 -258.05 | | | |
| 259 | C 2 | | 17,45 | | | | |
| 260 | C 2 | | 77,92 | 260.01 -260.04 | | | |
| 261 | C 2 | | 44,90 | 261.01 -261.03 | | | |
| 262 | C 2 | | 18,18 | 262.01 | | | |
| 263 | C 2 | | 42,62 | 263.01 | | | |
| 264 | C 2 | | 31,38 | | | | |
| | | | | | | | |
| | | | | | | | |

Grenzabschnitt:
Mejni sektor: XXVI

Seite:
Stran 15

| Nummer des Grenzzeichens | Type und Material | Entfernung zum Grenzpunkt in m | Entfernung zum nächstfolgenden Grenzzeichen in m | Grenzpunkt- nummer | Beschreibung des Grenzverlaufes | Grenzplan Blatt Nr. | Anmerkungen |
|-----------------------------|-------------------------|---|--|-------------------------|---|---|--|
| Številka mejnega znaka | Tip in material | Oddaljenost do mejne točke v m | Oddaljenost do naslednjega mejnega znaka v m | Številka mejne točke | Opis poteka meje | Mejni načrt številka lista | Opombe |
| 1 | 2 | 3 | 4 | 5 | 6 | 7 | 8 |
| 265 | C 2 | | 21,92 | | Geradlinig zwischen den Grenzzeichen gemäß Spalte 1 V ravni črti med mejnimi točkami skladno s stolpcema 1 | 6 | Die Grenzlinie verläuft über den bewaldeten Rücken zum Grenzübergang Jepza – Sattel (XXVI/276). Mejna črta poteka prek gozdnega pobočja do mejnega prehoda Jepca (Sedlič) (XXVI/276). |
| 266 | C 2 | | 42,53 | | | | |
| 267 | C 2 | | 41,53 | | | | |
| 268 | C 2 | | 42,75 | | | | |
| 269 | C 2 | | 24,19 | | | | |
| 270 | C 2 | | 32,03 | | | | |
| 271 | C 1 | | 46,15 | | | | |
| 272 | C 2 | | 21,39 | | | | |
| 273 | C 2 | | 36,60 | | | | |
| 274 | C 2 | | 22,22 | | | | |
| 275 | C 2 | | 18,36 | | | | |
| 276 | C 2 | | 24,88 | | | | |
| 277 | C 2 | | 50,45 | | | | |
| 278 | C 2 | | 33,88 | | | | |
| 279 | C 2 | | 29,81 | | | | |
| 280 | C 2 | | 19,23 | | | | |
| 281 | C 2 | | 42,52 | | | | |
| 282 | C 2 | | 37,46 | | | | |
| 283 | C 2 | | 41,32 | 283.01 -283.02 | Die Linie der Wasserscheide zwischen den Grenzzeichen und Grenzpunkten gemäß den Spalten 1 und 5 Črta razvodnica med mejnimi znaki in mejnimi točkami skladno s stolpcema 1 in 5 | Die Grenzlinie verläuft vom Jepza – Sattel entlang des Grates zum Schwarzkogel. Mejna črta poteka od Jepce po grebenu do Črnega vrha. | |
| 284 | C 2 | | 35,54 | | | | |
| 284.01 | F | | 34,33 | | | | |
| 285 | C 2 | | 35,53 | 285.01 -285.03 | | | |
| 286 | C 2 | | 45,81 | 286.01 -286.02 | | | |
| 286.03 | F | | 32,44 | 286.04 | | | |
| | | | | | | | |
| | | | | | | | |
| | | | | | | | |
| | | | | | | | |

Grenzabschnitt:
Mejni sektor:

XXVI

Seite:
Stran 16

| Nummer des Grenzzeichens | Type und Material | Entfernung zum Grenzpunkt in m | Entfernung zum nächstfolgenden Grenzzeichen in m | Grenzpunkt- nummer | Beschreibung des Grenzverlaufes | Grenzplan Blatt Nr. | Anmerkungen |
|-----------------------------|-------------------------|---|--|-------------------------|---|-------------------------------------|---|
| Številka mejnega znaka | Tip in material | Oddaljenost do mejne točke v m | Oddaljenost do naslednjega mejnega znaka v m | Številka mejne točke | Opis poteka meje | Mejni načrt številka lista | Opombe |
| 1 | 2 | 3 | 4 | 5 | 6 | 7 | 8 |
| 287 | C 2 | | 61,81 | | Die Linie der Wasserscheide zwischen den Grenzzeichen und Grenzpunkten gemäß den Spalten 1 und 5 Črta razvodnica med mejnimi znaki in mejnimi točkami skladno s stolpcema 1 in 5 | 6 | Die Grenzlinie verläuft entlang des Grates zum Schwarzkogel. Mejna črta poteka po grebenu do Črnega vrha. |
| | | | | 287.01 | | | |
| 288 | C 2 | | 22,81 | | | | |
| 289 | C 2 | | 36,49 | | | | |
| | | | | 289.01 - 289.02 | | | |
| 290 | C 2 | | 83,99 | | | | |
| | | | | 290.01 - 290.03 | | | |
| 291 | C 2 | | 38,37 | | | | |
| | | | | 291.01 | | | |
| 292 | C 2 | | 52,80 | | | | |
| | | | | 292.01 | | | |
| 293 | C 2 | | 68,63 | | | | |
| | | | | 293.01 - 293.02 | | | |
| 294 | C 2 | | 26,71 | | | | |
| 295 | C 2 | | 34,76 | | | | |
| | | | | 295.01 | | | |
| 296 | C 2 | | 43,40 | | | | |
| | | | | 296.01 | | | |
| 297 | C 2 | | 51,07 | | | | |
| | | | | 297.01 | | | |
| 298 | C 2 | | 49,40 | | | | |
| | | | | 298.01 | | | |
| 299 | C 2 | | 52,54 | | | | |
| | | | | 299.01 - 299.02 | | | |
| 300 | C 2 | | 22,01 | | | | |
| 301 | C 2 | | 55,92 | | | | |
| | | | | 301.01 - 301.02 | | | |
| 302 | C 2 | | 28,22 | | | | |
| | | | | | | | |
| | | | | | | | |

Grenzabschnitt:
Mejni sektor: XXVI

Seite:
Stran 17

| Nummer des Grenzzeichens | Type und Material | Entfernung zum Grenzpunkt in m | Entfernung zum nächstfolgenden Grenzzeichen in m | Grenzpunkt- nummer | Beschreibung des Grenzverlaufes | Grenzplan Blatt Nr. | Anmerkungen | | |
|-----------------------------|-------------------------|---|--|-------------------------|---|-------------------------------------|--|--|--|
| Številka mejnega znaka | Tip in material | Oddaljenost do mejne točke v m | Oddaljenost do naslednjega mejnega znaka v m | Številka mejne točke | Opis poteka meje | Mejni načrt številka lista | Opombe | | |
| 1 | 2 | 3 | 4 | 5 | 6 | 7 | 8 | | |
| | | | | 302.01 | Die Linie der Wasserscheide zwischen den Grenzzeichen und Grenzpunkten gemäß den Spalten 1 und 5 Črta razvodnica med mejnimi znaki in mejnimi točkami skladno s stolpcema 1 in 5 | 6 | Die Grenzlinie verläuft entlang des Grates zum Schwarzkogel. Mejna črta poteka po grebenu do Črnega vrha. | | |
| 303 | C 2 | | 66,60 | 303.01 -303.03 | | | | | |
| 304 | C 2 | | 17,54 | 304.01 | | | | | |
| 305 | C 2 | | 33,86 | | | | | | |
| 306 | C 2 | | 23,65 | 306.01 | | | | | |
| 307 | C 2 | | 61,18 | 307.01 -307.03 | | | | | |
| 308 | C 1 | | 38,82 | 308.01 -308.02 | | | | | |
| 309 | C 1 | | 66,31 | 309.01 -309.05 | | | | | |
| 310 | C 2 | | 28,31 | 310.01 -310.02 | | 7 | | | |
| 311 | C 2 | | 30,50 | 311.01 -311.02 | | | | | |
| 312 | b 2 | | 54,65 | 312.01 | | | | | |
| 313 | C 2 | | 41,25 | 313.01 -313.02 | | | | | |
| 314 | C 2 | | 26,85 | 314.01 -314.04 | | | | | |
| 315 | C 2 | | 53,64 | 315.01 -315.04 | | | | | |
| 316 | C 2 | | 50,86 | 316.01 -316.05 | | | | | |
| | | | | | | | | | |
| | | | | | | | | | |

Grenzabschnitt:
Mejni sektor: XXVI

Seite:
Stran 18

| Nummer des Grenzzeichens | Type und Material | Entfernung zum Grenzpunkt in m | Entfernung zum nächstfolgenden Grenzzeichen in m | Grenzpunkt- nummer | Beschreibung des Grenzverlaufes | Grenzplan Blatt Nr. | Anmerkungen |
|-----------------------------|-------------------------|---|--|-------------------------|---|-------------------------------------|--|
| Številka mejnega znaka | Tip in material | Oddaljenost do mejne točke v m | Oddaljenost do naslednjega mejnega znaka v m | Številka mejne točke | Opis poteka meje | Mejni načrt številka lista | Opombe |
| 1 | 2 | 3 | 4 | 5 | 6 | 7 | 8 |
| 317 | C 2 | | 80,88 | | Die Linie der Wasserscheide zwischen den Grenzzeichen und Grenzpunkten gemäß den Spalten 1 und 5 Črta razvodnica med mejnimi znaki in mejnimi točkami skladno s stolpcema 1 in 5 | 7 | Die Grenzlinie verläuft entlang des Grates zum Schwarzkogel (XXVI/333). Mejna črta poteka po grebenu do Črnega vrha (XXVI/333). |
| | | | | 317.01 -317.06 | | | |
| 318 | C 2 | | 18,46 | | | | |
| | | | | 318.01 | | | |
| 319 | C 2 | | 86,29 | | | | |
| | | | | 319.01 -319.05 | | | |
| 320 | C 2 | | 47,47 | | | | |
| | | | | 320.01 -320.02 | | | |
| 321 | C 1 | | 69,15 | | | | |
| | | | | 321.01 -321.03 | | | |
| 322 | C 2 | | 37,69 | | | | |
| | | | | 322.01 | | | |
| 323 | C 2 | | 39,38 | | | | |
| | | | | 323.01 | | | |
| 324 | C 2 | | 12,98 | | | | |
| 325 | C 2 | | 57,52 | | | | |
| | | | | 325.01 -325.04 | | | |
| 326 | C 2 | | 58,93 | | | | |
| | | | | 326.01 -326.04 | | | |
| 327 | C 2 | | 18,51 | | | | |
| | | | | 327.01 | | | |
| 328 | C 2 | | 88,65 | | | | |
| | | | | 328.01 -328.03 | | | |
| 329 | C 2 | | 49,90 | | | | |
| | | | | 329.01 -329.04 | | | |
| 330 | C 2 | | 28,58 | | | | |
| | | | | 330.01 -330.03 | | | |
| 331 | C 2 | | 29,73 | | | | |
| | | | | | | | |
| | | | | | | | |

Grenzabschnitt:
Mejni sektor: XXVISeite:
Stran 19

| Nummer des Grenzzeichens | Type und Material | Entfernung zum Grenzpunkt in m | Entfernung zum nächstfolgenden Grenzzeichen in m | Grenzpunkt- nummer | Beschreibung des Grenzverlaufes | Grenzplan Blatt Nr. | Anmerkungen |
|-----------------------------|-------------------------|---|--|-------------------------|---|-------------------------------------|---|
| Številka mejnega znaka | Tip in material | Oddaljenost do mejne točke v m | Oddaljenost do naslednjega mejnega znaka v m | Številka mejne točke | Opis poteka meje | Mejni načrt številka lista | Opombe |
| 1 | 2 | 3 | 4 | 5 | 6 | 7 | 8 |
| 332 | C 2 | | 50,82 | | Die Linie der Wasserscheide zwischen den Grenzzeichen und Grenzpunkten gemäß den Spalten 1 und 5 Črta razvodnica med mejnimi znaki in mejnimi točkami skladno s stolpcema 1 in 5 | 7 | Die Grenzlinie verläuft zum Schwarzkogel (XXVI/333). Mejna črta poteka po grebenu do Črnega vrha (XXVI/333). |
| | | | | 332.01 -332.04 | | | |
| 333 | C 2 | | 70,23 | | | | |
| | | | | 333.01 -333.05 | | | |
| 334 | C 2 | | 42,35 | XXVI/334 | | | |
| | | | | 334.01 -334.04 | | | |
| 335 | C 2 | | 41,12 | | | | |
| | | | | 335.01 -335.05 | | | |
| 336 | C 2 | | 40,12 | | | | |
| | | | | 336.01 -336.05 | | | |
| 337 | C 2 | | 20,09 | | | | |
| 338 | C 2 | | 60,56 | | | | |
| 339 | C 2 | | 34,88 | | | | |
| 340 | C 2 | | 33,56 | | | | |
| 341 | C 2 | | 34,99 | | | | |
| 342 | C 2 | | 44,79 | | | | |
| | | | | 342.01 | | | |
| 343 | C 2 | | 41,25 | | | | |
| | | | | 343.01 -344.04 | | | |
| 344 | c 2 | | 52,00 | | | | |
| | | | | 344.01 -344.04 | | | |
| 345 | C 2 | | 28,53 | | | | |
| | | | | 345.01 -345.03 | | | |
| 346 | C 2 | | 25,17 | | | | |
| | | | | 346.01 -346.03 | | | |
| 347 | C 2 | | 38,99 | | | | |
| | | | | 347.01 -347.03 | | | |
| 348 | C 2 | | 30,79 | | | | |
| | | | | | | | |
| | | | | | | | |

Grenzabschnitt:
Mejni sektor:

XXVI

Seite:
Stran 20

| Nummer des Grenzzeichens | Type und Material | Entfernung zum Grenzpunkt in m | Entfernung zum nächstfolgenden Grenzzeichen in m | Grenzpunkt- nummer | Beschreibung des Grenzverlaufes | Grenzplan Blatt Nr. | Anmerkungen | | | |
|-----------------------------|-------------------------|---|--|-------------------------|---|-------------------------------------|--|--|--|--|
| Številka mejnega znaka | Tip in material | Oddaljenost do mejne točke v m | Oddaljenost do naslednjega mejnega znaka v m | Številka mejne točke | Opis poteka meje | Mejni načrt številka lista | Opombe | | | |
| 1 | 2 | 3 | 4 | 5 | 6 | 7 | 8 | | | |
| | | | | 348.01 | Die Linie der Wasserscheide zwischen den Grenzzeichen und Grenzpunkten gemäß den Spalten 1 und 5 Črta razvodnica med mejnimi znaki in mejnimi točkami skladno s stolpcema 1 in 5 | 7 | Die Grenzlinie verläuft entlang des Grates zum Mallestiger Mittagskogel (XXVII/1). Mejna črta poteka od Črnega vrha po grebenu do Maloškega Poldneva (XXVII/1). | | | |
| 349 | C 2 | | 40,74 | 349.01 -349.02 | | | | | | |
| 350 | C 2 | | 31,60 | 350.01 -350.03 | | | | | | |
| 351 | C 2 | | 87,77 | 351.01 -351.02 | | | | | | |
| 352 | C 2 | | 54,87 | 353.01 -353.05 | | | | | | |
| 353 | C 2 | | 66,67 | 354.01 -354.02 | | | | | | |
| 354 | C 1 | | 23,83 | 355.01 -355.02 | | | | | | |
| 355 | C 2 | | 32,29 | 356.01 -356.03 | | | | | | |
| 356 | C 2 | | 40,01 | 357.01 -357.02 | | | | | | |
| 357 | C 1 | | 38,22 | 358.01 -358.04 | | | | | | |
| 358 | C 2 | | 54,99 | 359.01 -359.03 | | | | | | |
| 359 | C 2 | | 53,29 | | | | | | | |
| 360 | C 2 | | 18.38 | | | | | | | |
| 361 | C 2 | | 41.44 | | | | | | | |
| XXVII/1 | a 2 | | | | | | | | | |
| | | | | | | | | Länge des Grenzabschnittes XXVI: 18,9 km Dolžina mejnega sektorja XXVI: 18,9 km | | |
| | | | | | | | | | | |
| | | | | | | | | | | |

Die Vermessungsfachleute der "Ständigen Österreichisch - Slowenischen Grenzkommission" haben die vorliegende "Grenzbeschreibung" für den Grenzabschnitt XXVI verfasst, geprüft und in Ordnung befunden.

Geodetski strokovnjaki "Stalne slovensko - avstrijske komisije za mejo" so izdelali ta "Opis meje" za mejni sektor XXVI, ga pregledali in ugotovili, da je v redu.

Der österreichische
Vermessungsfachmann:

Avstrijski
geodetski strokovnjak:



Dipl.-Ing. Manfred NEUBAUER

Der slowenische
Vermessungsfachmann:

Slovenski
geodetski strokovnjak:



Dipl.-Ing. Gregor LOBNIK

Die "Ständige Österreichisch - Slowenische Grenzkommission" hat die vorliegende "Grenzbeschreibung" für den Grenzabschnitt XXVI anlässlich ihrer 16. Tagung genehmigt (Niederschrift vom 5. Juni 2008).

"Stalna slovensko - avstrijska komisija za mejo" je odobrila ta "Opis meje" za mejni sektor XXVI na svojem 16. zasedanju (zapisnik z dne 5. junija 2008).

Seggauberg,

am
dne

5. Juni 2008

5. junija 2008

Der Vorsitzende der
österreichischen Delegation der
Grenzkommission:

Predsednik
avstrijske delegacije
Komisije za mejo:



Dipl.-Ing. Dr. Christoph TWAROCH



Der Vorsitzende
der slowenischen Delegation der
Grenzkommission:

Predsednik
slovenske delegacije
Komisije za mejo:



Dipl.-Ing. Tomaž PETEK

