

ANLAGE 42

zu Artikel 14 des Vertrages zwischen der Republik Österreich und der Republik Slowenien über den Verlauf der Staatsgrenze in den Grenzabschnitten VIII bis XV und XXII bis XXVII

PRILOGA 42

k členu 14 Pogodbe med Republiko Slovenijo in Republiko Avstrijo o poteku državne meje na mejnih sektorjih VIII do XV in XXII do XXVII

STAATSGRENZE  
REPUBLIK ÖSTERREICH - REPUBLIK SLOWENIEN

DRŽAVNA MEJA  
REPUBLIKE SLOVENIJE - REPUBLIKE AVSTRIJE

GRENZPLAN

MEJNI NAČRT

Grenzabschnitt XXVII

Mejni sektor XXVII

2008

## ERLÄUTERUNGEN ZUM GRENZPLAN

Der Grenzplan im Maßstab 1 : 5.000 für den Grenzabschnitt XXVII besteht aus 6 Blättern und enthält

- die Darstellung des Grenzverlaufes auf Grund der im Jahr 2000 durchgeführten Vermessung der Grenzzeichen, der Berechnung der unvermarkten Bruchpunkte der Grenzlinie sowie der Luftbildauswertung für die Bereiche, wo die Staatsgrenze durch die Linie der Wasserscheide gebildet wird, wobei das Jahr des Bildfluges im Schriftfeld der Blätter des Grenzplanes angegeben ist;
- die Darstellung der topographischen Einzelheiten auf Grund von Orthophotos im Maßstab 1 : 5.000;
- topographische Bezeichnungen auf der Grundlage der beiderseitigen staatlichen Kartenwerke;
- Namen und Grenzen der Katastralgemeinden und der Ortsgemeinden.

Die Stellung der Blätter des Grenzplanes ist aus der Übersichtskarte im Maßstab 1: 50.000 ersichtlich.

### ZEICHENERKLÄRUNG:

	<p>Unvermarkter Bruchpunkt der Grenzlinie mit Nummer</p> <p>Grenzzeichen mit Nummer</p> <p>8.00</p> <p>XXVII / 7</p> <p>XXVII / 8 Oe</p> <p>Landesgrenze</p> <p>Ortsgemeindegrenze</p> <p>Katastralgemeindegrenze</p> <p>△ 24</p> <p>○ 104</p> <p>+ 5 171 800 53 000</p> <p>+ 5 171 200 5 548 600</p>	<p>Staatsgrenze</p> <p>Landesgrenze</p> <p>Ortsgemeindegrenze</p> <p>Katastralgemeindegrenze</p> <p>Triangulierungspunkt</p> <p>Polygonpunkt</p> <p>Koordinatennetzmarken im österreichischen System der Landesvermessung (Gauß-Krüger- Projektion M 31 oder M 34 östl. von Ferro)</p> <p>Koordinatennetzmarken im slowenischen System der Landesvermessung (Gauß-Krüger- Projektion 15 ° östl. von Greenwich)</p>
--	---	--


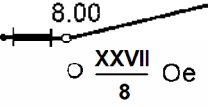





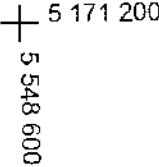


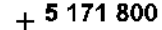

## POJASNILA K MEJNEMU NAČRTU

Mejni načrt v merilu 1: 5.000 za mejni sektor XXVII je sestavljen iz 6 listov in vsebuje:

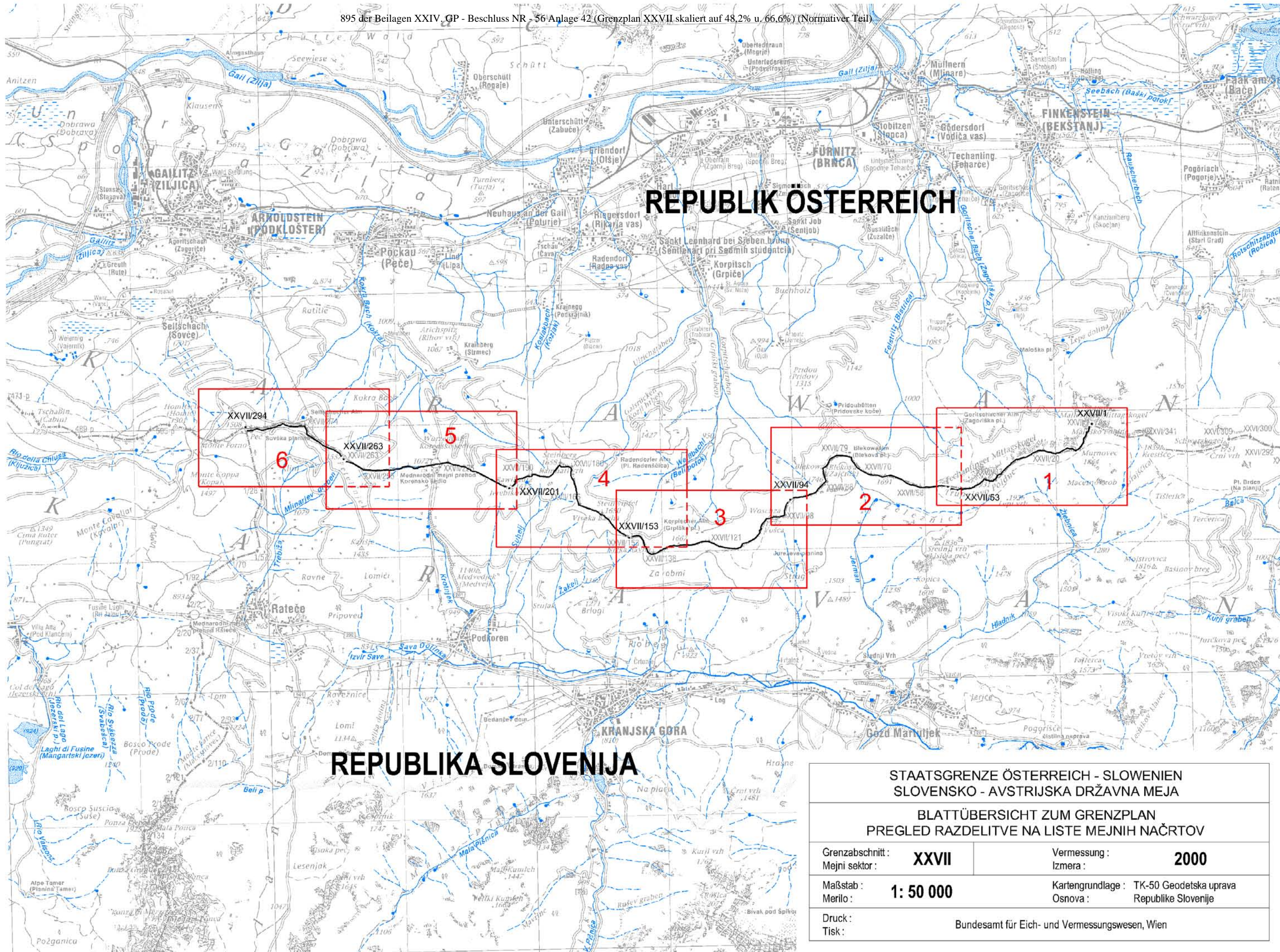
- prikaz poteka meje na osnovi v letu 2000 opravljenih meritev mejnih znakov, izračuna neoznačenih lomnih točk mejne črte ter fotogrametričnega načrta za območja, kjer razvodnica določa državno mejo, pri čemer je leto letalskega snemanja navedeno v izvenokvirnem opisu listov mejnega načrta;
- prikaz topografskih podrobnosti na osnovi ortofota v merilu 1: 5.000;
- topografske oznake na osnovi obojestranskih državnih kartografskih materialov;
- imena in meje katastrskih in upravnih občin.

Položaj (razdelitev) listov mejnega načrta je razviden iz pregledne karte v merilu 1: 50.000.

### POJASNILO ZNAKOV:

<p>Mejni znak s številko</p>  <p>Neoznačena lomna točka mejne črte s številko</p>  <p>8.00</p>  <p>XXVII/8 Oe</p>	<p>državna meja</p>
	<p>deželna meja</p>
	<p>občinska meja</p>
	<p>meja katastrske občine</p>
 <p>△ 24</p>	<p>trigonometrična točka</p>
 <p>○ 104</p>	<p>poligonska točka</p>
 <p>5 171 200</p>  <p>5 548 600</p>	<p>označba koordinatne mreže v slovenskem Gauß – Krüger sistemu 15° vzhodno od Greenwich</p>
 <p>5 171 800</p>  <p>-53 000</p>	<p>označba koordinatne mreže v avstrijskem Gauß-Krüger sistemu M 31 vzhodno od Ferro</p>





STAATSGRENZE ÖSTERREICH - SLOWENIEN SLOVENSKO - AVSTRIJSKA DRŽAVNA MEJA			
BLATTÜBERSICHT ZUM GRENZPLAN PREGLED RAZDELITVE NA LISTE MEJNIH NAČRTOV			
Grenzabschnitt : Mejni sektor :	<b>XXVII</b>	Vermessung : Izmera :	<b>2000</b>
Maßstab : Merilo :	<b>1: 50 000</b>	Kartengrundlage : Osnova :	TK-50 Geodetska uprava Republike Slovenije
Druck : Tisk :	Bundesamt für Eich- und Vermessungswesen, Wien		



REPUBLIK ÖSTERREICH  
Land Kärnten  
Gem. Finkenstein  
KG Mallestig

KG Gödersdorf

Goritschacher Alm

Maloško poldne

Mitzi-Moitzl-Hütte  
KG Greuth

Grajska planina

Ostri vrh

Murnovec  
1867 m

Techantinger Mittagkogel

Trupejevo Poldne

REPUBLIKA SLOVENIJA  
Obč. Kranjska gora  
K.o. Gozd


Ožganje

Lepi vrh  
1926 m

Maesnov rob



<b>STAATSGRENZE ÖSTERREICH-SLOWENIEN SLOVENSKO-AVSTRIJSKA DRŽAVNA MEJA</b>		<b>GRENZPLAN MEJNI NAČRT</b>	
Grenzabschnitt: Mejni sektor:	<b>XXVII</b>	Vermessung: Izmera:	<b>2000</b>
Maßstab: Merilo:	<b>1:5000</b>		
Blattflug und Orthophoto: Letalsko snemanje in ortofoto:		Bundesamt für Eich- und Vermessungswesen, Wien - 1995	
Druck: Tisk:	Bundesamt für Eich- und Vermessungswesen, Wien		





# REPUBLIK ÖSTERREICH

## Land Kärnten

### Gem. Finkenstein

#### KG Gödersdorf

Blekovaalm

Blekova planina

+ Blekova

Zajčnik

Javornik

Vratca

Vošča

# REPUBLIKA SLOVENIJA

## Obč. Kranjska gora

### K.o. Gozd

Z n o t e r n i c a

ž e l e z n i c a

<b>STAATSGRENZE ÖSTERREICH-SLOWENIEN</b>		<b>SLOVENSKO-AVSTRIJSKA DRŽAVNA MEJA</b>		<b>GRENZPLAN</b>	
<b>MEJNI NAČRT</b>					
Grenzabschnitt: Mejni sektor:	<b>XXVII</b>	Vermessung: Izmera:	<b>2000</b>	Blatt Nr.:	<b>2</b>
		Stev. lista:			
Maßstab: Merilo:	<b>1:5000</b>				
Bildflug und Orthophoto: Letalsko snemanje in ortofoto:	Bundesamt für Eich- und Vermessungswesen, Wien - 1995				
Druck: Tisk:	Bundesamt für Eich- und Vermessungswesen, Wien				



# REPUBLIK ÖSTERREICH

Land Kärnten

Gem. Finkenstein

KG Korpitsch

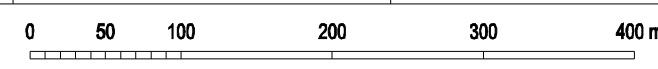
# REPUBLIKA SLOVENIJA

Obč. Kranjska gora

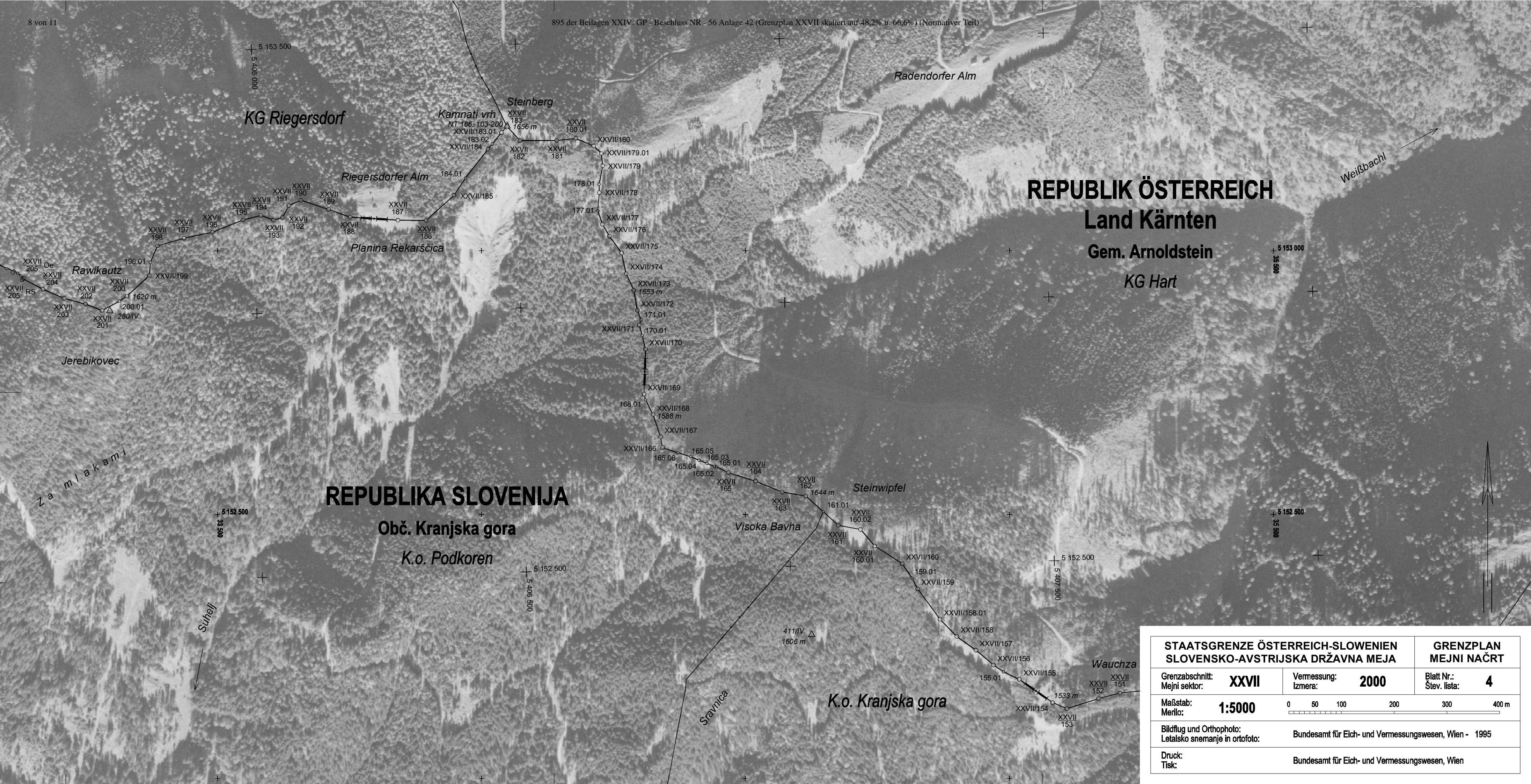
K.o. Kranjska gora



STAATSGRENZE ÖSTERREICH-SLOWENIEN SLOVENSKO-AVSTRIJSKA DRŽAVNA MEJA		GRENZPLAN MEJNI NAČRT	
Grenzabschnitt: Mejni sektor:	<b>XXVII</b>	Vermessung: Izmera:	<b>2000</b>
Maßstab: Merilo:	<b>1:5000</b>	Blatt Nr.: Štev. lista:	<b>3</b>
Bildflug und Orthophoto: Letalsko snemanje in ortofoto:		Bundesamt für Eich- und Vermessungswesen, Wien - 1995	
Druck: Tisk:		Bundesamt für Eich- und Vermessungswesen, Wien	





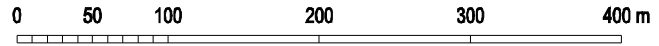


**REPUBLIK ÖSTERREICH**  
**Land Kärnten**  
**Gem. Arnoldstein**  
**KG Hart**

**REPUBLIKA SLOVENIJA**  
**Obč. Kranjska gora**  
**K.o. Podkoren**

**K.o. Kranjska gora**

STAATSGRENZE ÖSTERREICH-SLOWENIEN SLOVENSKO-AVSTRIJSKA DRŽAVNA MEJA		GRENZPLAN MEJNI NAČRT	
Grenzabschnitt: Mejni sektor:	<b>XXVII</b>	Vermessung: Izmera:	<b>2000</b>
Maßstab: Merilo:	<b>1:5000</b>	Blatt Nr.: Štev. lista:	<b>4</b>
Bildflug und Orthophoto: Letalsko snemanje in ortofoto:		Bundesamt für Eich- und Vermessungswesen, Wien - 1995	
Druck: Tisk:		Bundesamt für Eich- und Vermessungswesen, Wien	





KG Seltschach

REPUBLIK ÖSTERREICH  
Land Kärnten  
Gem. Arnoldstein  
KG Riegersdorf

Feistritzgraben

Hahnenwipfel

Wurzenpaß

Korensko sedlo

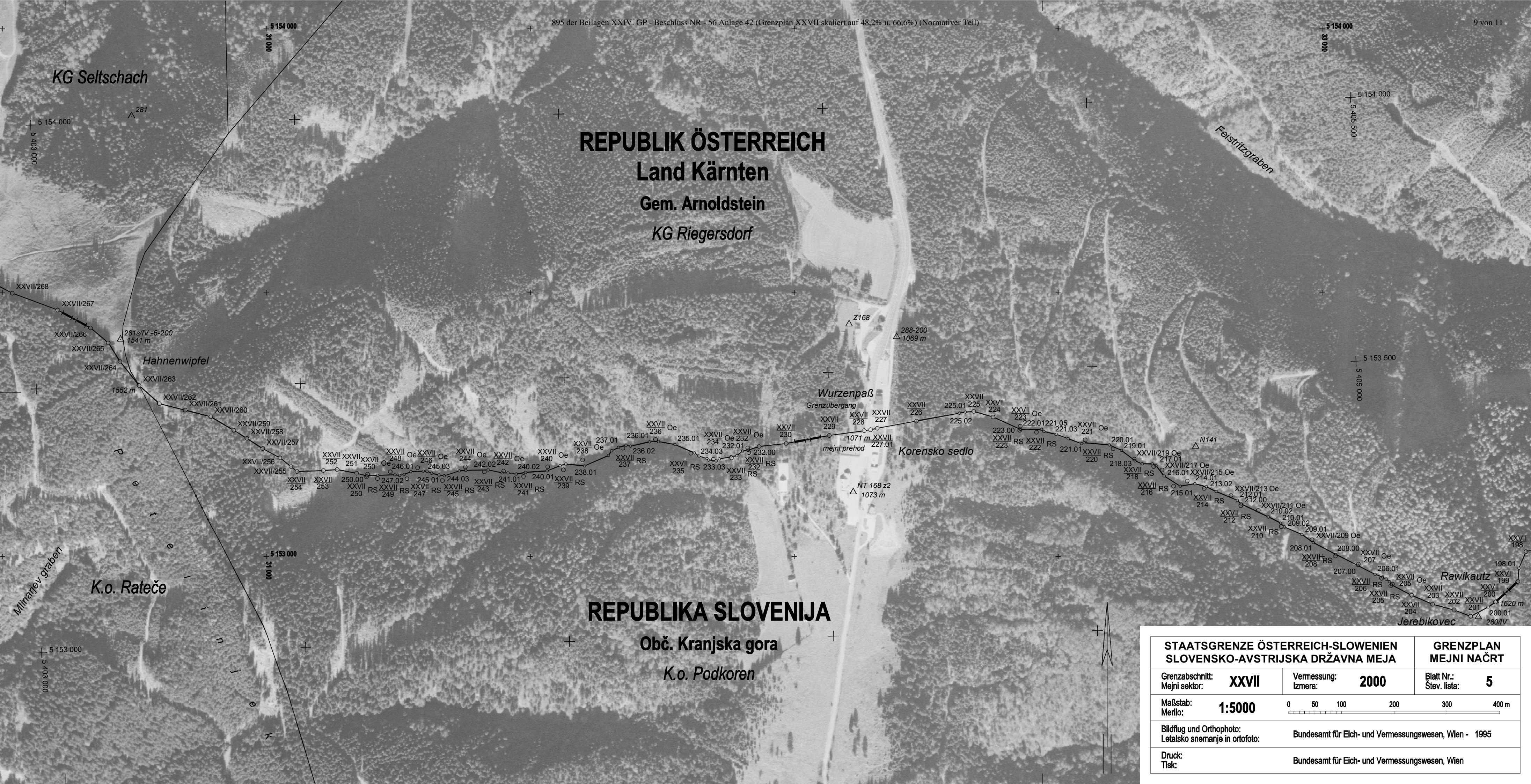

K.o. Rateče

REPUBLIKA SLOVENIJA  
Obč. Kranjska gora  
K.o. Podkoren

Rawikautz

Jerebikovec

<b>STAATSGRENZE ÖSTERREICH-SLOWENIEN SLOVENSKO-AVSTRIJSKA DRŽAVNA MEJA</b>		<b>GRENZPLAN MEJNI NAČRT</b>	
Grenzabschnitt: Mejni sektor:	<b>XXVII</b>	Vermessung: Izmera:	<b>2000</b>
Maßstab: Merilo:	<b>1:5000</b>	Blatt Nr.: Štev. lista:	<b>5</b>
Bildflug und Orthophoto: Letalsko snemanje in ortofoto:		Bundesamt für Eich- und Vermessungswesen, Wien - 1995	
Druck: Tisk:		Bundesamt für Eich- und Vermessungswesen, Wien	





**REPUBLIK ÖSTERREICH**  
**Land Kärnten**  
**Gem. Arnoldstein**  
*KG Seltschach*

*KG Pöckau*

*Seltschacher Alm*  
*Sovška planina*

*Dreiländereck*  
*Termini triconfinale*  
*Monte Forno*  
*Tromeja*  
*Peč*

*KG Riegersdorf*

**REPUBLIKA SLOVENIJA**  
**Obč. Kranjska gora**  
*K.o. Rateče*

**REPUBBLICA ITALIANA**  
**Comune di Tarvisio**



STAATSGRENZE ÖSTERREICH-SLOWENIEN SLOVENSKO-AVSTRIJSKA DRŽAVNA MEJA		GRENZPLAN MEJNI NAČRT	
Grenzabschnitt: Mejni sektor:	<b>XXVII</b>	Vermessung: Izmera:	<b>2000</b>
Blatt Nr.:	<b>6</b>	Štev. lista:	<b>6</b>
Maßstab: Merilo:	<b>1:5000</b>		
Bildflug und Orthophoto: Letalsko snemanje in ortofoto:	Bundesamt für Eich- und Vermessungswesen, Wien - 1995		
Druck: Tisk:	Bundesamt für Eich- und Vermessungswesen, Wien		



Die Vermessungsfachleute der "Ständigen Österreichisch - Slowenischen Grenzkommission" haben den vorliegenden "Grenzplan" für den Grenzabschnitt XXVII verfasst, geprüft und in Ordnung befunden.


Geodetski strokovnjaki "Stalne slovensko - avstrijske komisije za mejo" so izdelali ta "Mejni načrt" za mejni sektor XXVII, ga pregleдали in ugotovili, da je v redu.

Der österreichische  
Vermessungsfachmann:


Der slowenische  
Vermessungsfachmann:

Avstrijski  
geodetski strokovnjak:

Slovenski  
geodetski strokovnjak:



Dipl.-Ing. Manfred NEUBAUER



Dipl.-Ing. Gregor LOBNIK

Die "Ständige Österreichisch - Slowenische Grenzkommission" den vorliegenden "Grenzplan" für den Grenzabschnitt XXVII anlässlich ihrer 16. Tagung genehmigt (Niederschrift vom 5. Juni 2008).

"Stalna slovensko - avstrijska komisija za mejo" je odobrila ta "Mejni načrt" za mejni sektor XXVII na svojem 16. zasedanju (zapisnik z dne 5. junija 2008).

Seggauberg,

am  
dne


5. Juni 2008  
5. junija 2008

Der Vorsitzende der  
österreichischen Delegation der  
Grenzkommission:


Der Vorsitzende  
der slowenischen Delegation der  
Grenzkommission:

Predsednik  
avstrijske delegacije  
Komisije za mejo:

Predsednik  
slovenske delegacije  
Komisije za mejo:



Dipl.-Ing. Dr. Christoph TWAROCH



Dipl.-Ing. Tomaž PETEK

