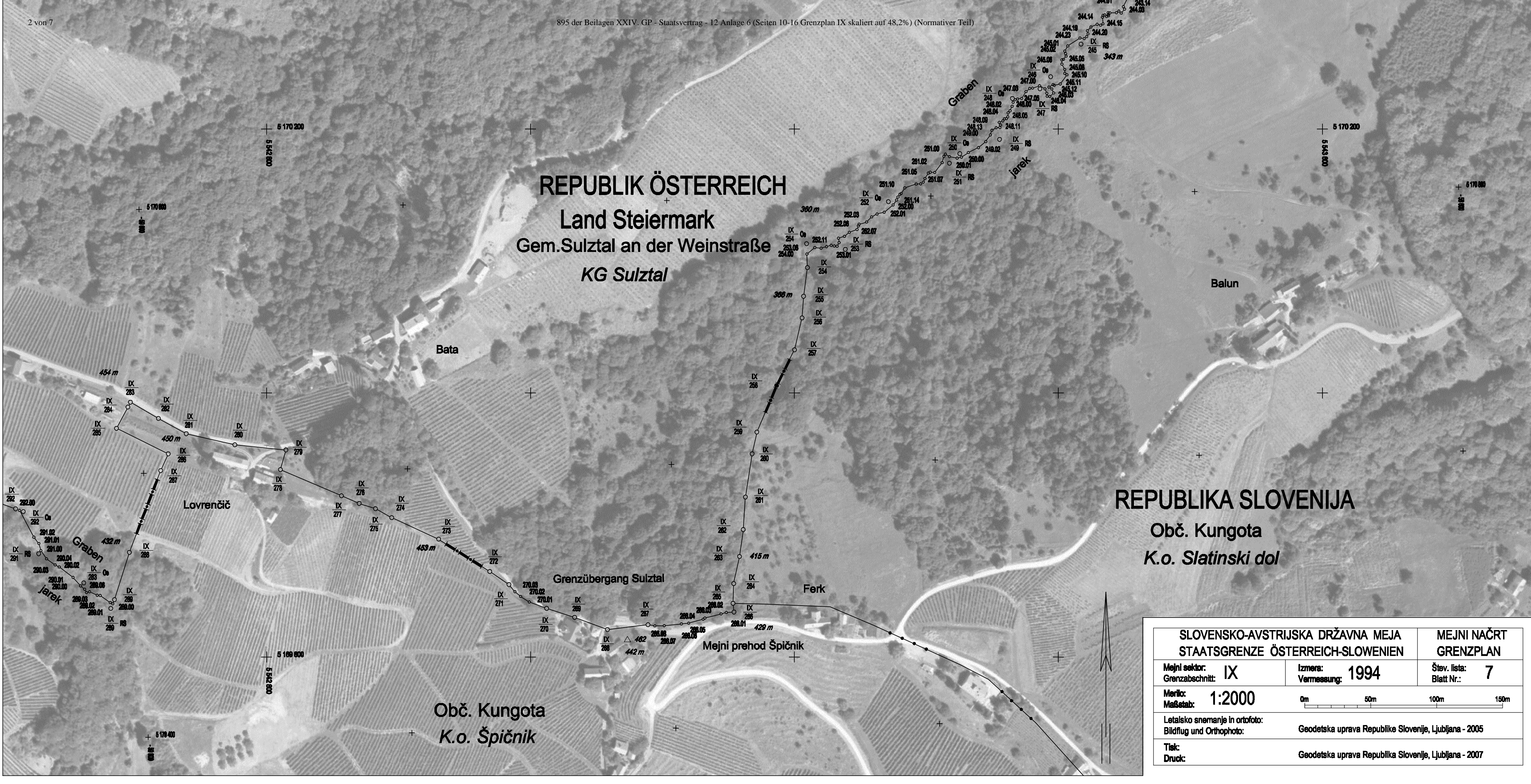


<b>SLOVENSKO-AVSTRIJSKA DRŽAVNA MEJA</b>		<b>MEJNI NAČRT</b>	
<b>STAATSGRENZE ÖSTERREICH-SLOWENIEN</b>		<b>GRENZPLAN</b>	
Mejni sektor: Grenzabschnitt: <b>IX</b>	Izmera: Vermessung: <b>1994</b>	Štev. lista: Blatt Nr.: <b>6</b>	
Merilo: Maßstab: <b>1:2000</b>			
Letalsko snemanje in ortofoto: Bildflug und Orthophoto:		Geodetska uprava Republike Slovenije, Ljubljana - 2005	
Tisk: Druck:		Geodetska uprava Republike Slovenije, Ljubljana - 2007	



**REPUBLIKA SLOVENIJA**  
 Obč. Kungota  
 K.o. Slatinski dol

<b>SLOVENSKO-AVSTRIJSKA DRŽAVNA MEJA</b>		<b>MEJNI NAČRT</b>	
<b>STAATSGRENZE ÖSTERREICH-SLOWENIEN</b>		<b>GRENZPLAN</b>	
Mejni sektor: Grenzabschnitt: <b>IX</b>	Izmera: Vermessung: <b>1994</b>	Štev. lista: Blatt Nr.: <b>7</b>	
Merilo: Maßstab: <b>1:2000</b>			
Letalsko snemanje in ortofoto: Bildflug und Orthophoto:		Geodetska uprava Republike Slovenije, Ljubljana - 2005	
Tisk: Druck:		Geodetska uprava Republika Slovenije, Ljubljana - 2007	

Gem. Sulztal an der Weinstraße

KG Sulztal

Speisenegg

Drajzibner

Lovrenčič

Šerbinek

REPUBLIKA SLOVENIJA

Obč. Kungota

K.o. Špičnik

REPUBLIK ÖSTERREICH

Land Steiermark

Gem. Glanz an der Weinstraße

KG Glanz

Unterglanzberg

SLOVENSKO-AVSTRIJSKA DRŽAVNA MEJA  
STAATSGRENZE ÖSTERREICH-SLOWENIEN

MEJNI NAČRT  
GRENZPLAN

Mejni sektor:  
Grenzabschnitt: IX

Izmera:  
Vermessung: 1994

Štev. lista:  
Blatt Nr.: 8

Merilo:  
Maßstab: 1:2000

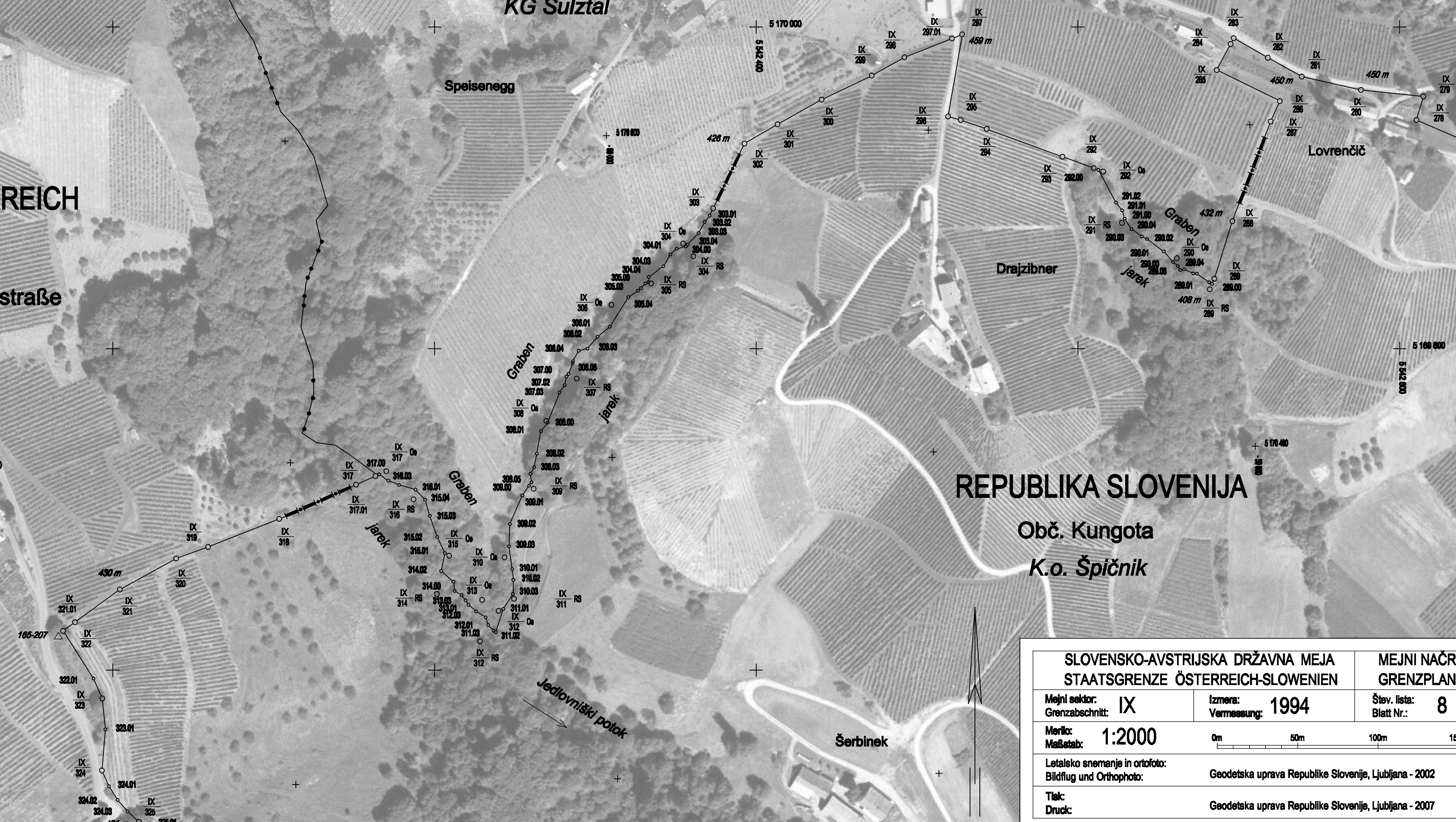
0m 50m 100m 150m

Letalsko snemanje in ortofoto:  
Bildflug und Orthophoto:

Geodetska uprava Republike Slovenije, Ljubljana - 2002

Tiak:  
Druck:

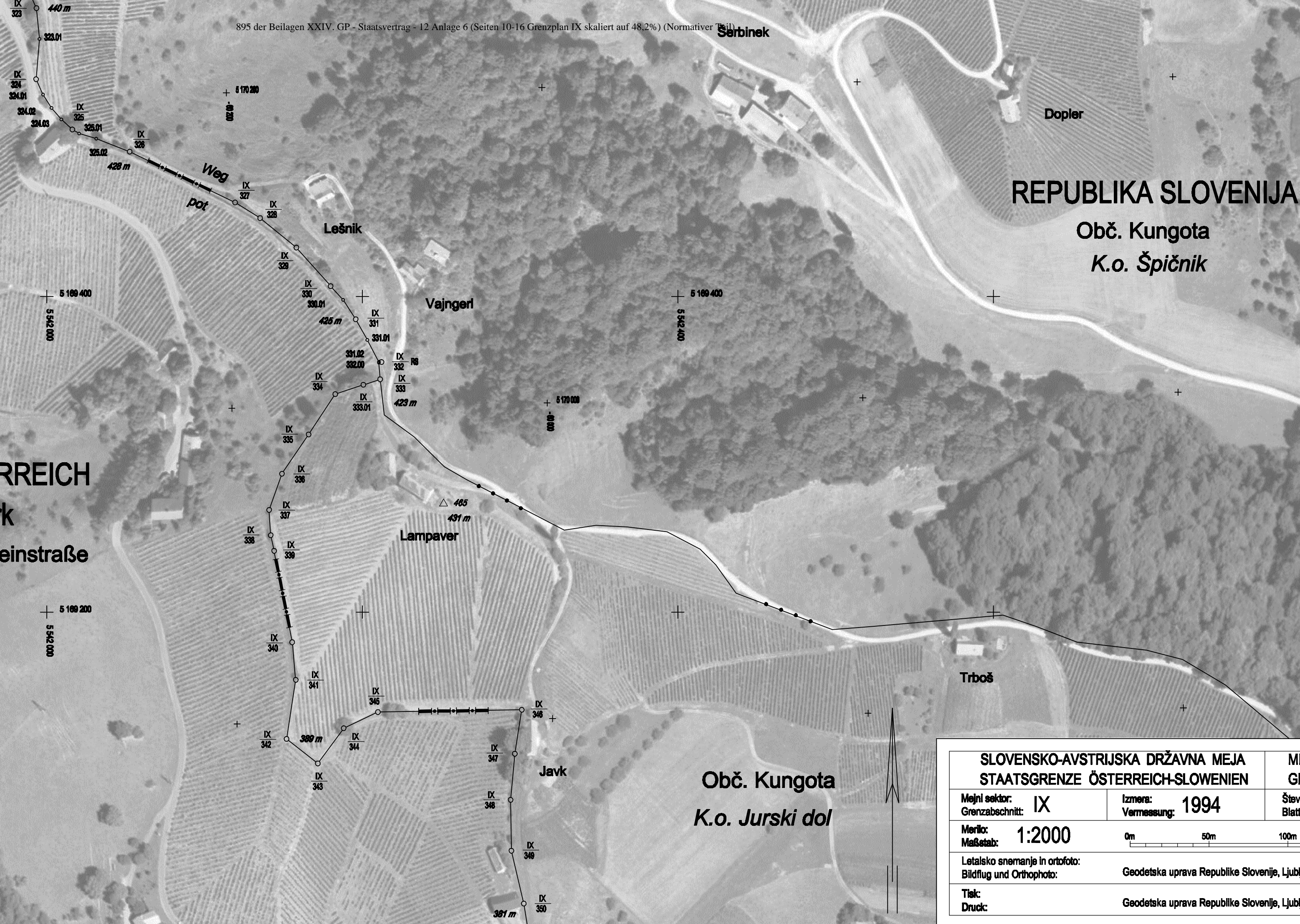
Geodetska uprava Republike Slovenije, Ljubljana - 2007



REPUBLIK ÖSTERREICH  
Land Steiermark  
Gem. Glanz an der Weinstraße  
KG Glanz

REPUBLIKA SLOVENIJA  
Obč. Kungota  
K.o. Špičnik

Obč. Kungota  
K.o. Jurski dol



<b>SLOVENSKO-AVSTRIJSKA DRŽAVNA MEJA STAATSGRENZE ÖSTERREICH-SLOWENIEN</b>		<b>MEJNI NAČRT GRENZPLAN</b>	
Mejni sektor: Grenzabschnitt: <b>IX</b>	Izmera: Vermessung: <b>1994</b>	Štev. lista: Blatt Nr.: <b>9</b>	
Merilo: Maßstab: <b>1:2000</b>			
Letalsko snemanje in ortofoto: Bildflug und Orthophoto:		Geodetska uprava Republike Slovenije, Ljubljana - 2005	
Tisk: Druck:		Geodetska uprava Republike Slovenije, Ljubljana - 2007	

REPUBLIC ÖSTERREICH

Land Steiermark

Gem. Glanz an der Weinstraße

KG Glanz

Malletschenberg

Person

Mlačen

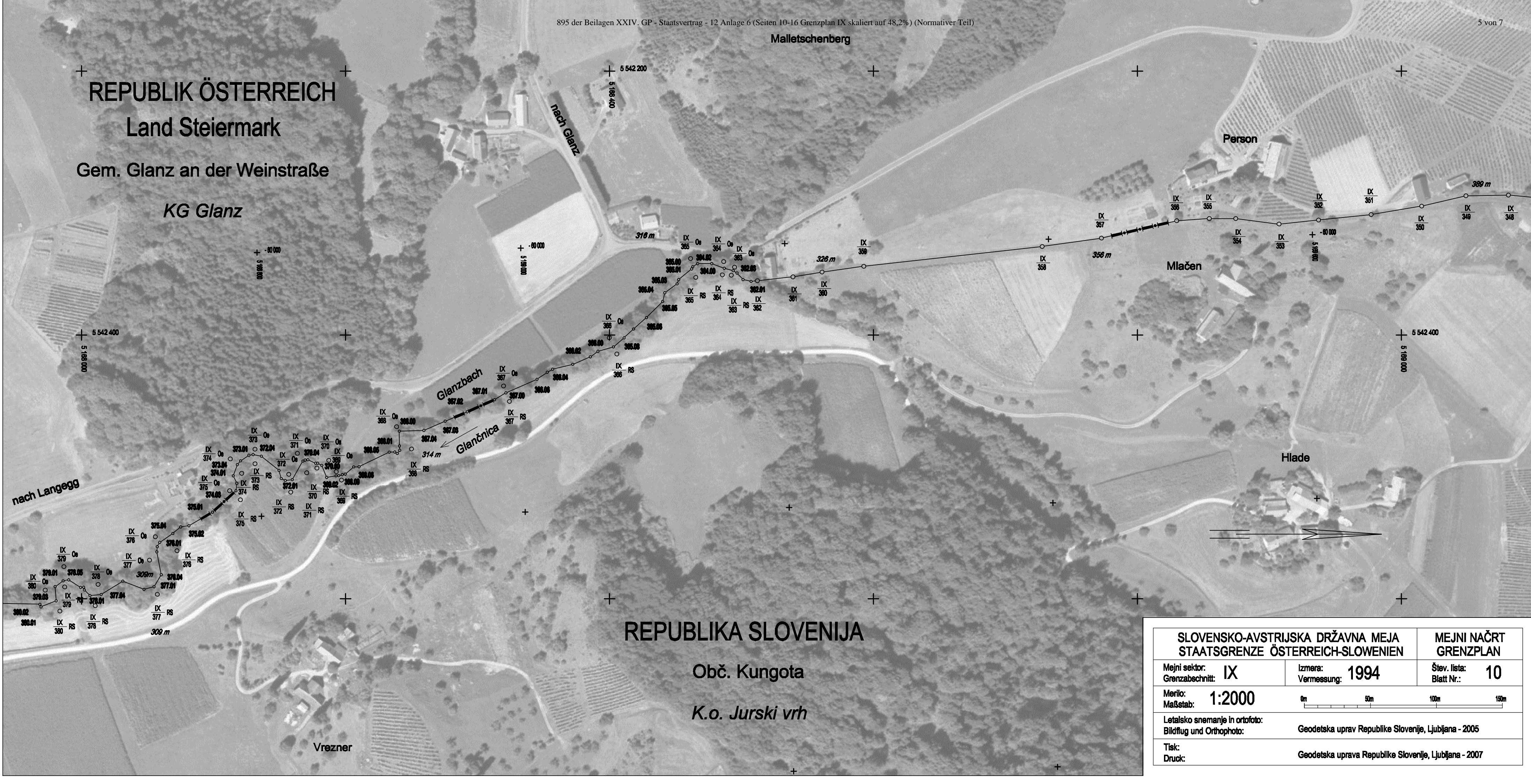
Hlade

REPUBLIKA SLOVENIJA

Obč. Kungota

K.o. Jurski vrh

Vrezner



SLOVENSKO-AVSTRIJSKA DRŽAVNA MEJA STAATSGRENZE ÖSTERREICH-SLOWENIEN		MEJNI NAČRT GRENZPLAN	
Mejni sektor: Grenzabschnitt:	IX	Izmera: Vermessung:	1994
Merilo: Maßstab:	1:2000	Štev. lista: Blatt Nr.:	10
Letalsko snemanje in ortofoto: Bildflug und Orthophoto:		Geodetska uprav Republike Slovenije, Ljubljana - 2005	
Tisk: Druck:		Geodetska uprava Republike Slovenije, Ljubljana - 2007	

# REPUBLIK ÖSTERREICH Land Steiermark

Gem. Glanz an der Weinstraße

**KG Langegg**

Gem. Glanz an der Weinstraße  
**KG Glanz**

Obč. Kungota  
*K.o. Pesnica*

Mejni prehod Jurij

Grenzübergang Langegg

nach Glanz

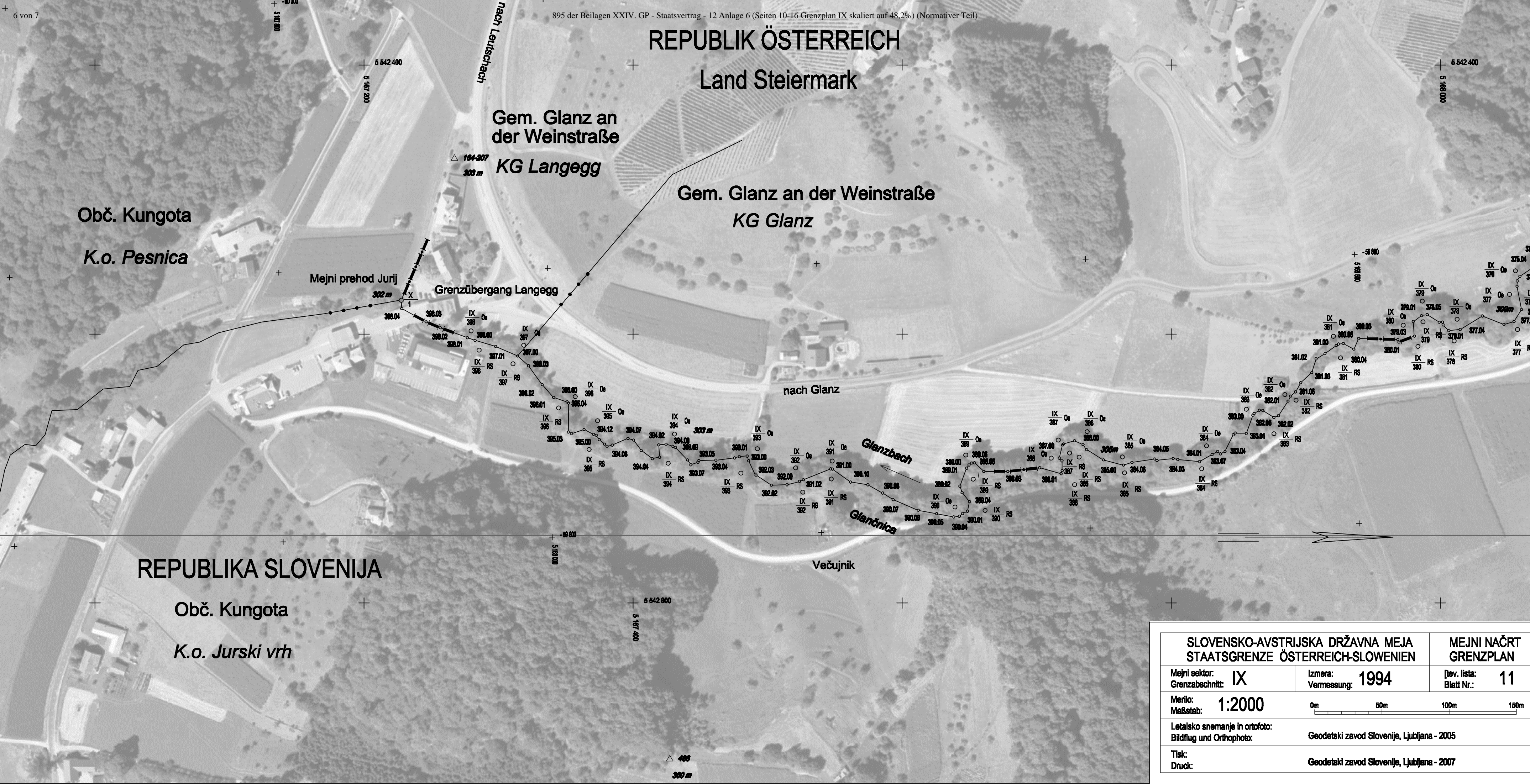
Glanzbach

Glančnica


Večujnik

# REPUBLIKA SLOVENIJA

Obč. Kungota  
*K.o. Jurski vrh*



SLOVENSKO-AVSTRIJSKA DRŽAVNA MEJA STAATSGRENZE ÖSTERREICH-SLOWENIEN		MEJNI NAČRT GRENZPLAN	
Mejni sektor: Grenzabschnitt:	<b>IX</b>	Izmera: Vermessung:	<b>1994</b>
Merilo: Maßstab:	<b>1:2000</b>	[tev. lista: Blatt Nr.:	<b>11</b>
Letalsko snemanje in ortofoto: Bildflug und Orthophoto:		Geodetski zavod Slovenije, Ljubljana - 2005	
Tisk: Druck:		Geodetski zavod Slovenije, Ljubljana - 2007	



Die Vermessungsfachleute der "Ständigen Österreichisch - Slowenischen Grenzkommission" haben den vorliegenden "Grenzplan" für den Grenzabschnitt IX verfasst, geprüft und in Ordnung befunden.

Geodetski strokovnjaki "Stalne slovensko - avstrijske komisije za mejo" so izdelali ta "Mejni načrt" za mejni sektor IX, ga pregledali in ugotovili, da je v redu.


Der österreichische  
Vermessungsfachmann:

Avstrijski  
geodetski strokovnjak:

  
Dipl.-Ing. Manfred NEUBAUER

Der slowenische  
Vermessungsfachmann:

Slovenski  
geodetski strokovnjak:

  
Dipl.-Ing. Gregor LOBNIK

Die "Ständige Österreichisch - Slowenische Grenzkommission" den vorliegenden "Grenzplan" für den Grenzabschnitt IX anlässlich ihrer 16. Tagung genehmigt (Niederschrift vom 5. Juni 2008).

"Stalna slovensko - avstrijska komisija za mejo" je odobrila ta "Mejni načrt" za mejni sektor IX na svojem 16. zasedanju (zapisnik z dne 5. junija 2008).


Seggauberg,

am  
dne

5. Juni 2008  
5. junija 2008

Der Vorsitzende der  
österreichischen Delegation der  
Grenzkommission:


Predsednik  
avstrijske delegacije  
Komisije za mejo:

  
Dipl.-Ing. Dr. Christoph TWAROCH



Der Vorsitzende  
der slowenischen Delegation der  
Grenzkommission:

Predsednik  
slovenske delegacije  
Komisije za mejo:

  
Dipl.-Ing. Tomaž PETEK

