

## ANLAGE 9

zu Artikel 3 des Vertrages zwischen der Republik Österreich und der Republik Slowenien über den Verlauf der Staatsgrenze in den Grenzabschnitten VIII bis XV und XXII bis XXVII

## PRILOGA 9

k členu 3 Pogodbe med Republiko Slovenijo in Republiko Avstrijo o poteku državne meje na mejnih sektorjih VIII do XV in XXII do XXVII

### STAATSGRENZE REPUBLIK ÖSTERREICH - REPUBLIK SLOWENIEN

### DRŽAVNA MEJA REPUBLIKE SLOVENIJE - REPUBLIKE AVSTRIJE

### GRENZPLAN

### MEJNI NAČRT

Grenzabschnitt X

Mejni sektor X

2008

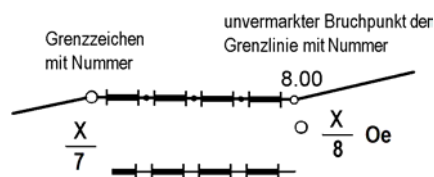
## ERLÄUTERUNGEN ZUM GRENZPLAN

Der Grenzplan im Maßstab 1 : 2.000 für den Grenzabschnitt X besteht aus 10 Blättern und enthält:

- die Darstellung des Grenzverlaufes auf Grund der in den Jahren 1996 und 1997 durchgeführten Vermessung der Grenzzeichen und der Berechnung der unvermarkten Bruchpunkte der Grenzlinie;
- die Darstellung der topographischen Einzelheiten auf Grund von Orthophotos im Maßstab 1 : 2.000, wobei das Jahr des Bildfluges im Schriftfeld der Blätter des Grenzplanes angegeben ist;
- topographische Bezeichnungen auf der Grundlage der beiderseitigen staatlichen Kartenwerke;
- Namen und Grenzen der Katastralgemeinden und der Ortsgemeinden.

Die Stellung der Blätter des Grenzplanes ist aus der Übersichtskarte im Maßstab 1:25.000 ersichtlich.

### ZEICHENERKLÄRUNG:



Staatsgrenze

Landesgrenze

Ortsgemeindegrenze

Katastralgemeindegrenze

△ 24

Triangulierungspunkt

○ 104

Polygonpunkt

+ 5 171 800  
-53 000

Koordinatennetzmarken im österreichischen System der Landesvermessung (Gauß-Krüger-Projektion M 34 östl. von Ferro)

+ 5 171 200  
5 548 600

Koordinatennetzmarken im slowenischen System der Landesvermessung (Gauß-Krüger-Projektion 15° östl. von Greenwich)

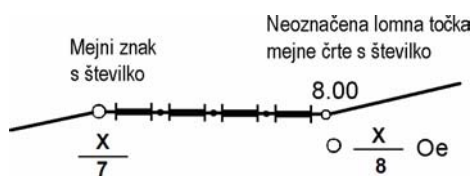
## POJASNILA K MEJNEMU NAČRTU

Mejni načrt v merilu 1: 2.000 za mejni sektor X je sestavljen iz 10 listov in vsebuje:

- prikaz poteka meje na osnovi v letih 1996 in 1997 opravljenih meritev mejnih znakov in izračuna neoznačenih lomnih točk mejne črte;
- prikaz topografskih podrobnosti na osnovi ortofota v merilu 1: 2.000, pri čemer je leto letalskega snemanja navedeno v izvenokvirnem opisu listov mejnega načrta;
- topografske oznake na osnovi obojestranskih državnih kartografskih materialov;
- imena in meje katastrskih in upravnih občin.

Razdelitev listov mejnega načrta je razviden iz pregledne karte v merilu 1:25.000.

### POJASNILO ZNAKOV:



državna meja



deželna meja



občinska meja



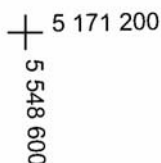
meja katastrske občine



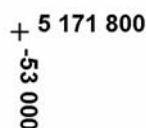
trigonometrična točka



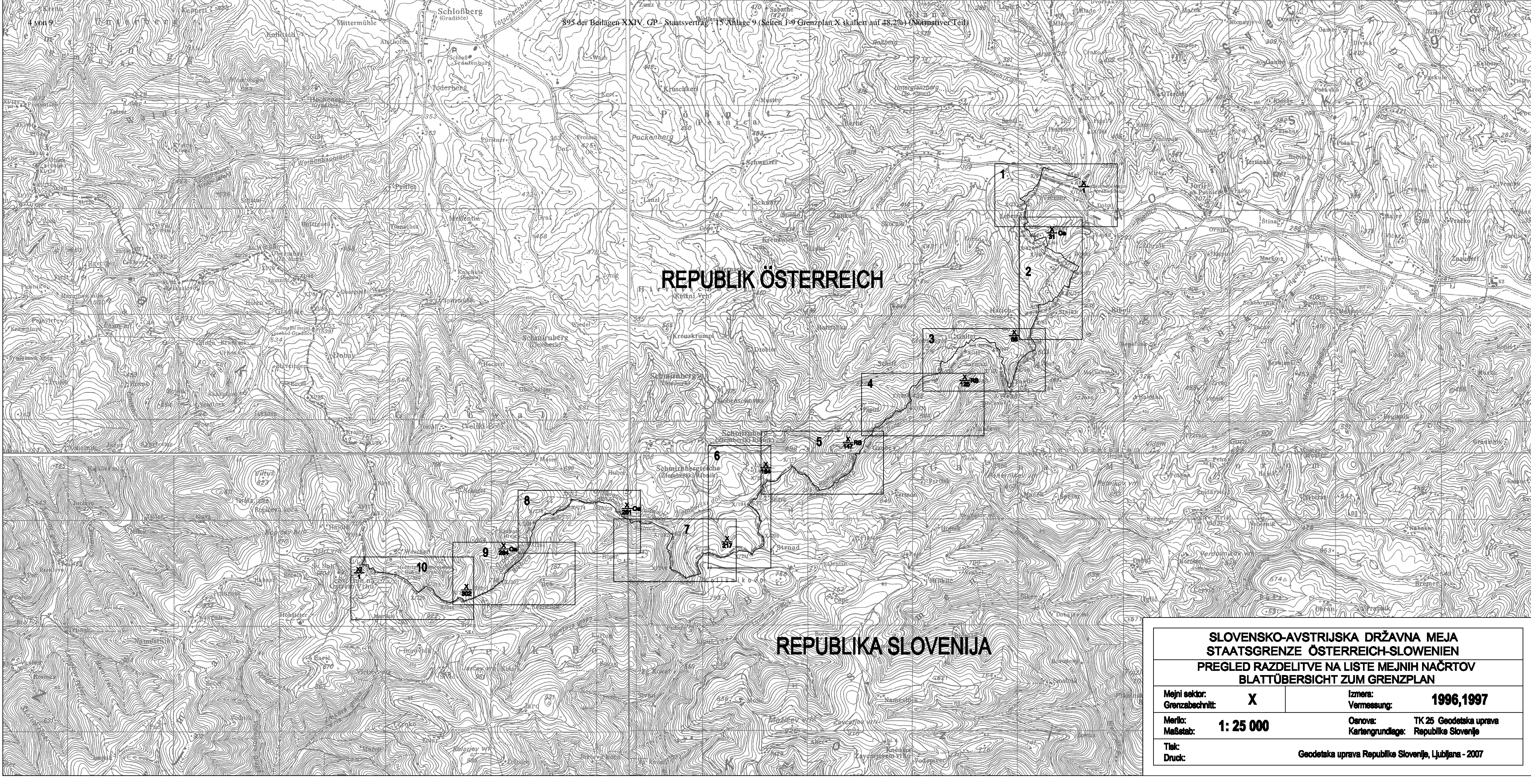
poligonska točka



označba koordinatne mreže v slovenskem Gauß-Krüger sistemu 15 ° vzhodno od Greenwich



označba koordinatne mreže v avstrijskem Gauß-Krüger sistemu M 34 vzhodno od Ferro



REPUBLIK ÖSTERREICH


REPUBLIKA SLOVENIJA

<b>SLOVENSKO-AVSTRIJSKA DRŽAVNA MEJA STAATSGRENZE ÖSTERREICH-SLOWENIEN</b>			
<b>PREGLED RAZDELITVE NA LISTE MEJNIH NAČRTOV BLATTÜBERSICHT ZUM GRENZPLAN</b>			
Mejni sektor: Grenzabschnitt:	<b>X</b>	Izmera: Vermessung:	<b>1996,1997</b>
Merilo: Maßstab:	<b>1: 25 000</b>	Osnova: Kartengrundlage:	TK 25 Geodetska uprava Republike Slovenije
Tisk: Druck:	Geodetska uprava Republike Slovenije, Ljubljana - 2007		

REPUBLIK ÖSTERREICH  
 Land Steiermark  
 Gem. Glanz an der Weinstraße  
 KG Pößnitz

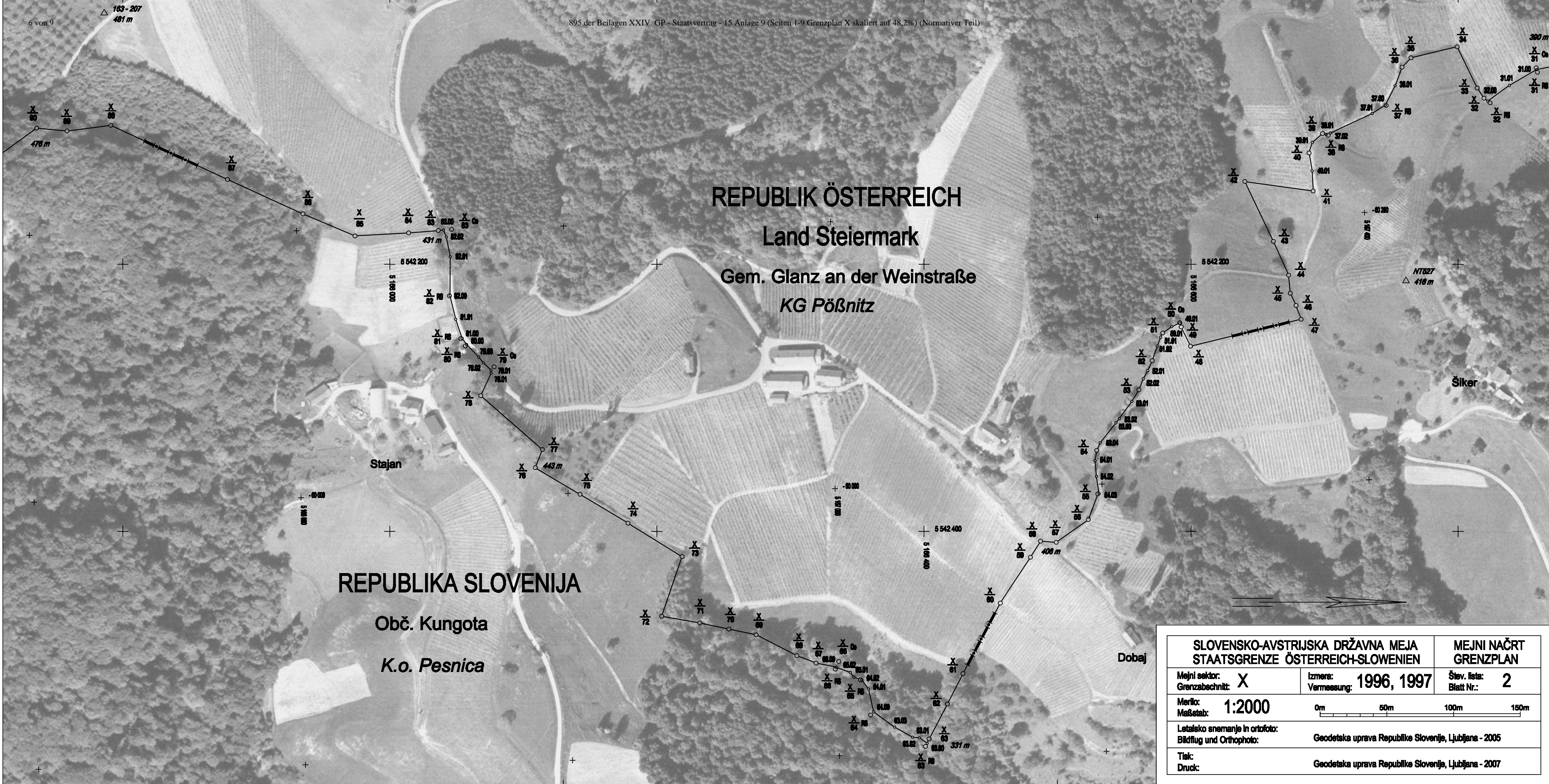
Gem. Glanz an der Weinstraße  
 KG Langegg

KG Glanz



REPUBLIKA SLOVENIJA  
 Obč. Kungota  
 K.o. Pesnica

SLOVENSKO-AVSTRIJSKA DRŽAVNA MEJA STAATSGRENZE ÖSTERREICH-SLOWENIEN		MEJNI NAČRT GRENZPLAN	
Mejni sektor: Grenzabschnitt: <b>X</b>	Izmera: Vermessung: <b>1996, 1997</b>	Štev. lista: Blatt Nr.: <b>1</b>	
Merilo: Maßstab: <b>1:2000</b>			
Letalsko snemanje in ortofoto: Bildflug und Orthophoto:	Geodetska uprava Republike Slovenije, Ljubljana - 2005		
Tisk: Druck:	Geodetska uprava Republike Slovenije, Ljubljana - 2007		



SLOVENSKO-AVSTRIJSKA DRŽAVNA MEJA STAATSGRENZE ÖSTERREICH-SLOWENIEN		MEJNI NAČRT GRENZPLAN	
Mejni sektor: Grenzabschnitt:	X	Izmera: Vermessung:	1996, 1997
Štev. lista: Blatt Nr.:	2		
Merilo: Maßstab:	1:2000	Letalsko snemanje in ortofoto: Bildflug und Orthophoto: Geodetska uprava Republike Slovenije, Ljubljana - 2005	
Tisk: Druck:	Geodetska uprava Republike Slovenije, Ljubljana - 2007		

Krebskogel

29-207  
516 m

REPUBLIK ÖSTERREICH

Land Steiermark

Gem. Glanz an der Weinstraße

KG Pößnitz

163-207  
461 m

443 m

528 IV  
503 m

Žgur

Obč. Kungota

K.o. Pesnica

REPUBLIKA SLOVENIJA

Obč. Maribor

K.o. Gaj nad Mariborom

NT536  
507 m

Žvab

Žarman

Paulitsch

SLOVENSKO-AVSTRIJSKA DRŽAVNA MEJA  
STAATSGRENZE ÖSTERREICH-SLOWENIEN


MEJNI NAČRT  
GRENZPLAN

Mejni sektor:  
Grenzabschnitt: X

Izmera:  
Vermessung: 1996, 1997

Štev. lista:  
Blatt Nr.: 3

Merilo:  
Maßstab: 1:2000



Letalsko snemanje in ortofoto:  
Bildflug und Orthophoto:

Geodetska uprava Republike Slovenije, Ljubljana - 2005

Tisk:  
Druck:

Geodetska uprava Republike Slovenije, Ljubljana - 2007

Radowitschbach

Radečki potok

122.00

121.00

120.00

119.00

118.00

117.00

116.00

115.00

114.00

113.00

112.00

111.00

110.00

109.00

108.00

107.00

106.00

105.00

104.00

103.00

102.00

101.00

5 165 000  
5 541 200

5 165 000  
5 542 200

5 165 400  
5 541 600

5 166 000  
5 542 200

128.05  
128.04  
127.01  
436 m

124.00

123.00

122.00

121.00

120.00

119.00

118.00

117.00

116.00

115.00

114.00

113.00

112.00

111.00

110.00

109.00

108.00

107.00

106.00

105.00

104.00

103.00

102.00

126.05  
126.04  
125.01  
436 m

125.00

124.00

123.00

122.00

121.00

120.00

119.00

118.00

117.00

116.00

115.00

114.00

113.00

112.00

111.00

110.00

109.00

108.00

107.00

106.00

105.00

104.00

103.00

127.01  
127.00  
126.01  
436 m

126.00

125.00

124.00

123.00

122.00

121.00

120.00

119.00

118.00

117.00

116.00

115.00

114.00

113.00

112.00

111.00

110.00

109.00

108.00

107.00

106.00

105.00

104.00

128.05  
128.04  
127.01  
436 m

127.00

126.00

125.00

124.00

123.00

122.00

121.00

120.00

119.00

118.00

117.00

116.00

115.00

114.00

113.00

112.00

111.00

110.00

109.00

108.00

107.00

106.00

105.00

129.01  
129.00  
128.01  
436 m

128.00

127.00

126.00

125.00

124.00

123.00

122.00

121.00

120.00

119.00

118.00

117.00

116.00

115.00

114.00

113.00

112.00

111.00

110.00

109.00

108.00

107.00

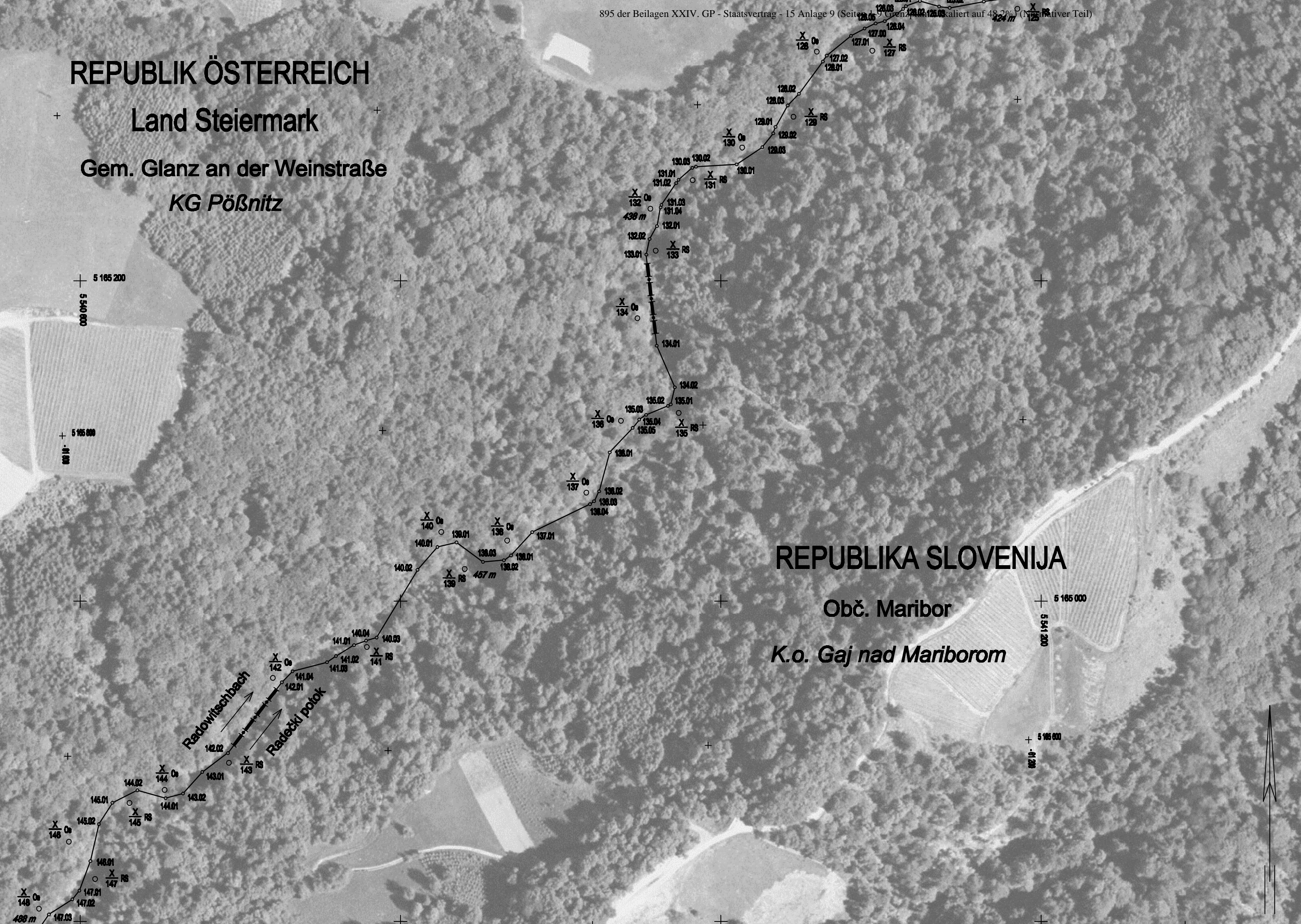
106.00

REPUBLIC ÖSTERREICH  
 Land Steiermark  
 Gem. Glanz an der Weinstraße  
 KG Pößnitz

Žvab

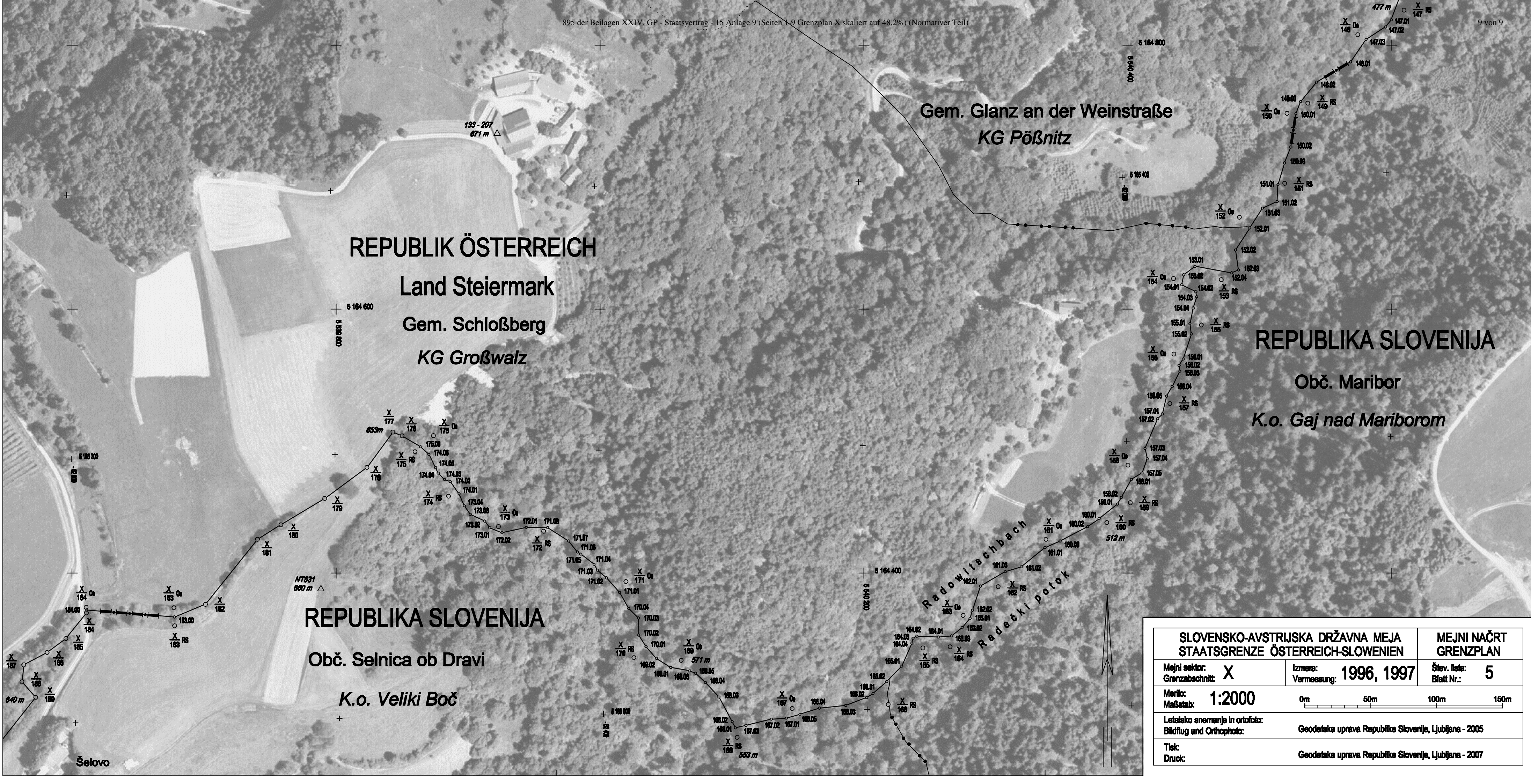
REPUBLIKA SLOVENIJA  
 Obč. Maribor  
 K.o. Gaj nad Mariborom

Jakčevo



SLOVENSKO-AVSTRIJSKA DRŽAVNA MEJA STAATSGRENZE ÖSTERREICH-SLOWENIEN		MEJNI NAČRT GRENZPLAN	
Mejni sektor: Grenzabschnitt: <b>X</b>	Izmera: Vermessung: <b>1996, 1997</b>	Štev. lista: Blatt Nr.: <b>4</b>	
Merilo: Maßstab: <b>1:2000</b>			
Letalsko snemanje in ortofoto: Bildflug und Orthophoto:	Geodetska uprava Republike Slovenije, Ljubljana - 2005		
Tisk: Druck:	Geodetska uprava Republike Slovenije, Ljubljana - 2007		





REPUBLIK ÖSTERREICH  
Land Steiermark  
Gem. Schloßberg  
KG Großwalz

Gem. Glanz an der Weinstraße  
KG Pößnitz

REPUBLIKA SLOVENIJA  
Obč. Maribor  
K.o. Gaj nad Mariborom

REPUBLIKA SLOVENIJA  
Obč. Selnica ob Dravi  
K.o. Veliki Boč

SLOVENSKO-AVSTRIJSKA DRŽAVNA MEJA STAATSGRENZE ÖSTERREICH-SLOWENIEN		MEJNI NAČRT GRENZPLAN
Mejni sektor: Grenzabschnitt: <b>X</b>	Izmera: Vermessung: <b>1996, 1997</b>	Štev. lista: Blatt Nr.: <b>5</b>
Merilo: Maßstab: <b>1:2000</b>		
Letalsko snemanje in ortofoto: Bildflug und Orthophoto:	Geodetska uprava Republike Slovenije, Ljubljana - 2005	
Tisk: Druck:	Geodetska uprava Republike Slovenije, Ljubljana - 2007	

Šelovo