

REPUBLIC ÖSTERREICH
 Land Steiermark
 Gem. Aibl
 KG Rothwein

REPUBLIKA SLOVENIJA
 Obč. Muta
 K.o. Mlake

Obč. Muta
 K.o. Branik

SLOVENSKO-AVSTRIJSKA DRŽAVNA MEJA STAATSGRENZE ÖSTERREICH-SLOWENIEN		MEJNI NAČRT GRENZPLAN	
Mejni sektor: Grenzabschnitt:	XIV	Izmera: Vermessung:	2004
Merilo: Maßstab:	1:2000	Štev. lista: Blatt Nr.:	6
Letalsko snemanje in ortofoto: Bildflug und Orthophoto:		Geodetska uprava Republike Slovenije, Ljubljana - 2005	
Tlek: Druck:		Geodetska uprava Republike Slovenije, Ljubljana - 2007	

REPUBLIK ÖSTERREICH

Land Steiermark

Gem. Soboth

KG Laaken

Gem. Soboth
KG Soboth

Gem. Aibl
KG Rothwein

REPUBLIKA SLOVENIJA

Obč. Muta

K.o. Mlake

Nežina bajta

Popečnikova bajta

Podpečnik

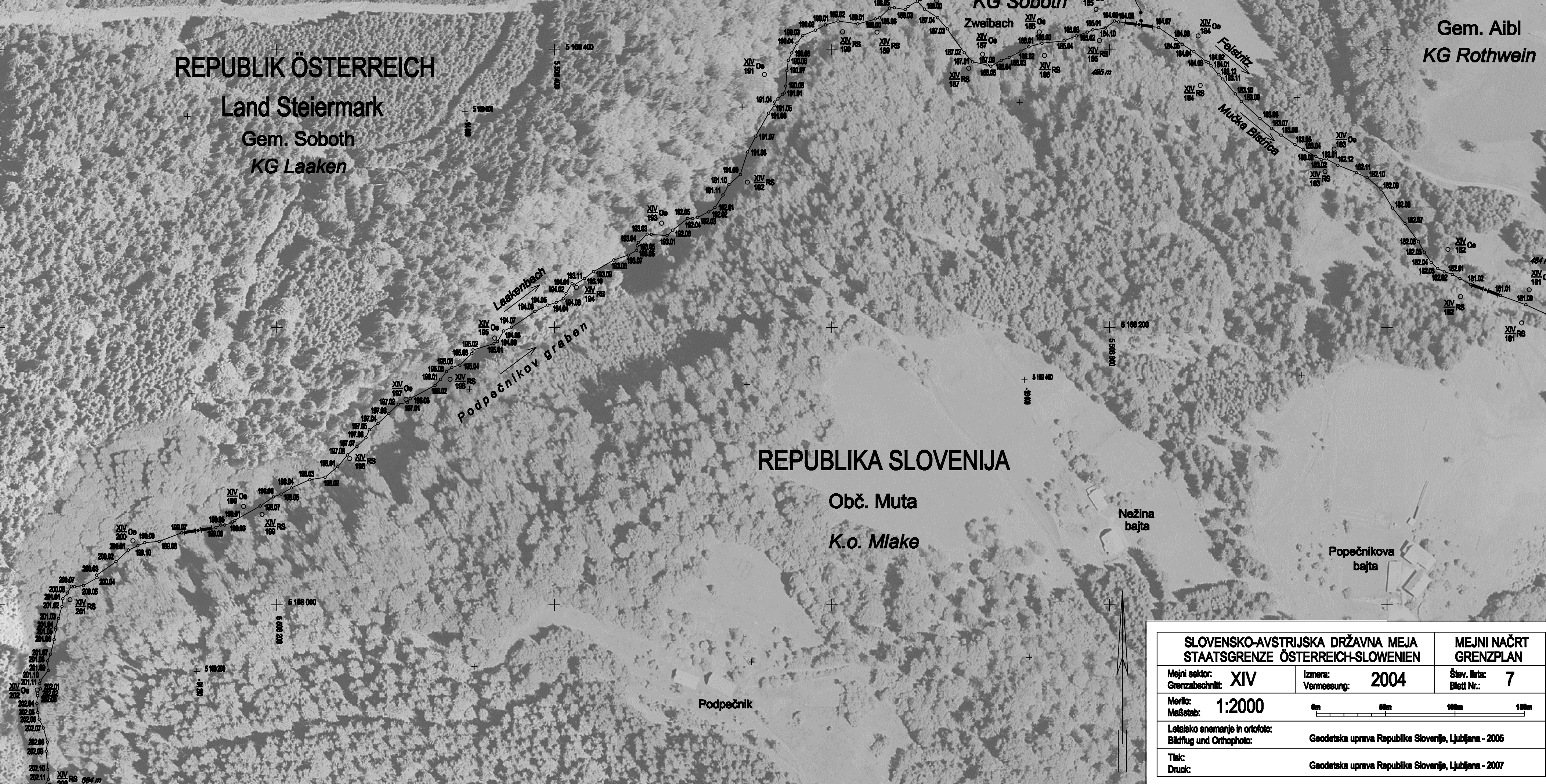

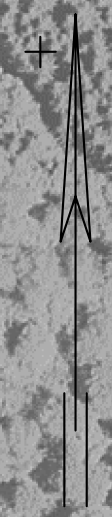

Laakenbach

Podpečnikov graben

Falstritz

Mucka Bistrica

SLOVENSKO-AVSTRIJSKA DRŽAVNA MEJA STAATSGRENZE ÖSTERREICH-SLOWENIEN		MEJNI NAČRT GRENZPLAN	
Mejni sektor: Grenzabschnitt:	XIV	Izmera: Vermessung:	2004
Merilo: Maßstab:	1:2000	Štev. lista: Blatt Nr.:	7
Letalsko snemanje in ortofoto: Bildflug und Orthophoto:		Geodetska uprava Republike Slovenije, Ljubljana - 2005	
Tiek: Druck:		Geodetska uprava Republike Slovenije, Ljubljana - 2007	



REPUBLIK ÖSTERREICH

Land Steiermark

Gem. Soboth

KG Laaken

Tschernaglau

Jellen

186-206 A1
919 m

XIV Oe
214

XIV Oe
213

XIV Oe
212

XIV Oe
211

XIV Oe
210

XIV Oe
209

XIV Oe
208

XIV Oe
207

XIV Oe
206

XIV Oe
205

XIV Oe
204

XIV Oe
203

XIV Oe
202

XIV Oe
201

XIV Oe
200

XIV Oe
199

XIV Oe
198

XIV Oe
197

XIV Oe
196

XIV Oe
195

XIV Oe
194

XIV Oe
193

XIV Oe
192

XIV Oe
191

XIV Oe
190

Laakenbach

XIV RS
201

XIV RS
202

XIV RS
203

XIV RS
204

XIV RS
205

XIV RS
206

XIV RS
207

XIV RS
208

XIV RS
209

XIV RS
210

XIV RS
211

XIV RS
212

XIV RS
213

XIV RS
214

XIV RS
215

XIV RS
216

XIV RS
217

XIV RS
218

XIV RS
219

XIV RS
220

XIV RS
221

XIV RS
222

XIV RS
223

XIV RS
224

XIV RS
225

XIV RS
226

XIV RS
227

XIV RS
228

XIV RS
229

XIV RS
230

XIV RS
231

XIV RS
232

XIV RS
233

XIV RS
234

XIV RS
235

XIV RS
236

XIV RS
237

XIV RS
238

XIV RS
239

XIV RS
240

XIV RS
241

XIV RS
242

XIV RS
243

XIV RS
244

XIV RS
245

XIV RS
246

XIV RS
247

XIV RS
248

XIV RS
249

XIV RS
250

XIV RS
251

XIV RS
252

XIV RS
253

XIV RS
254

XIV RS
255

XIV RS
256

XIV RS
257

XIV RS
258

XIV RS
259

XIV RS
260

XIV RS
261

XIV RS
262

XIV RS
263

XIV RS
264

XIV RS
265

XIV RS
266

XIV RS
267

XIV RS
268

XIV RS
269

XIV RS
270

XIV RS
271

XIV RS
272

XIV RS
273

XIV RS
274

XIV RS
275

XIV RS
276

XIV RS
277

XIV RS
278

XIV RS
279

XIV RS
280

XIV RS
281

XIV RS
282

XIV RS
283

XIV RS
284

XIV RS
285

XIV RS
286

XIV RS
287

XIV RS
288

XIV RS
289

XIV RS
290

XIV RS
291

XIV RS
292

XIV RS
293

XIV RS
294

XIV RS
295

XIV RS
296

XIV RS
297

XIV RS
298

XIV RS
299

XIV RS
300

XIV RS
301

XIV RS
302

XIV RS
303

XIV RS
304

XIV RS
305

XIV RS
306

XIV RS
307

XIV RS
308

XIV RS
309

XIV RS
310

XIV RS
311

XIV RS
312

XIV RS
313

XIV RS
314

XIV RS
315

XIV RS
316

XIV RS
317

XIV RS
318

XIV RS
319

XIV RS
320

XIV RS
321

XIV RS
322

XIV RS
323

XIV RS
324

XIV RS
325

XIV RS
326

XIV RS
327

XIV RS
328

XIV RS
329

XIV RS
330

XIV RS
331

XIV RS
332

XIV RS
333

XIV RS
334

XIV RS
335

XIV RS
336

XIV RS
337

XIV RS
338

XIV RS
339

XIV RS
340

XIV RS
341

XIV RS
342

XIV RS
343

XIV RS
344

XIV RS
345

XIV RS
346

XIV RS
347

XIV RS
348

XIV RS
349

XIV RS
350

XIV RS
351

XIV RS
352

XIV RS
353

XIV RS
354

XIV RS
355

XIV RS
356

XIV RS
357

XIV RS
358

XIV RS
359

XIV RS
360

XIV RS
361

XIV RS
362

XIV RS
363

XIV RS
364

XIV RS
365

XIV RS
366

XIV RS
367

XIV RS
368

XIV RS
369

XIV RS
370

XIV RS
371

XIV RS
372

XIV RS
373

XIV RS
374

XIV RS
375

XIV RS
376

XIV RS
377

XIV RS
378

XIV RS
379

XIV RS
380

XIV RS
381

XIV RS
382

XIV RS
383

XIV RS
384

XIV RS
385

XIV RS
386

XIV RS
387

XIV RS
388

XIV RS
389

XIV RS
390

XIV RS
391

XIV RS
392

XIV RS
393

XIV RS
394

XIV RS
395

XIV RS
396

XIV RS
397

XIV RS
398

XIV RS
399

XIV RS
400

XIV RS
401

XIV RS
402

XIV RS
403

XIV RS
404

XIV RS
405

XIV RS
406

XIV RS
407

XIV RS
408

XIV RS
409

XIV RS
410

XIV RS
411

XIV RS
412

XIV RS
413

XIV RS
414

XIV RS
415

XIV RS
416

XIV RS
417

XIV RS
418

XIV RS
419

XIV RS
420

XIV RS
421

XIV RS
422

XIV RS
423

XIV RS
424

XIV RS
425

XIV RS
426

XIV RS
427

XIV RS
428

XIV RS
429

XIV RS
430

XIV RS
431


XIV RS
432

XIV RS
433

XIV RS
434

XIV RS
435



XIV RS
436

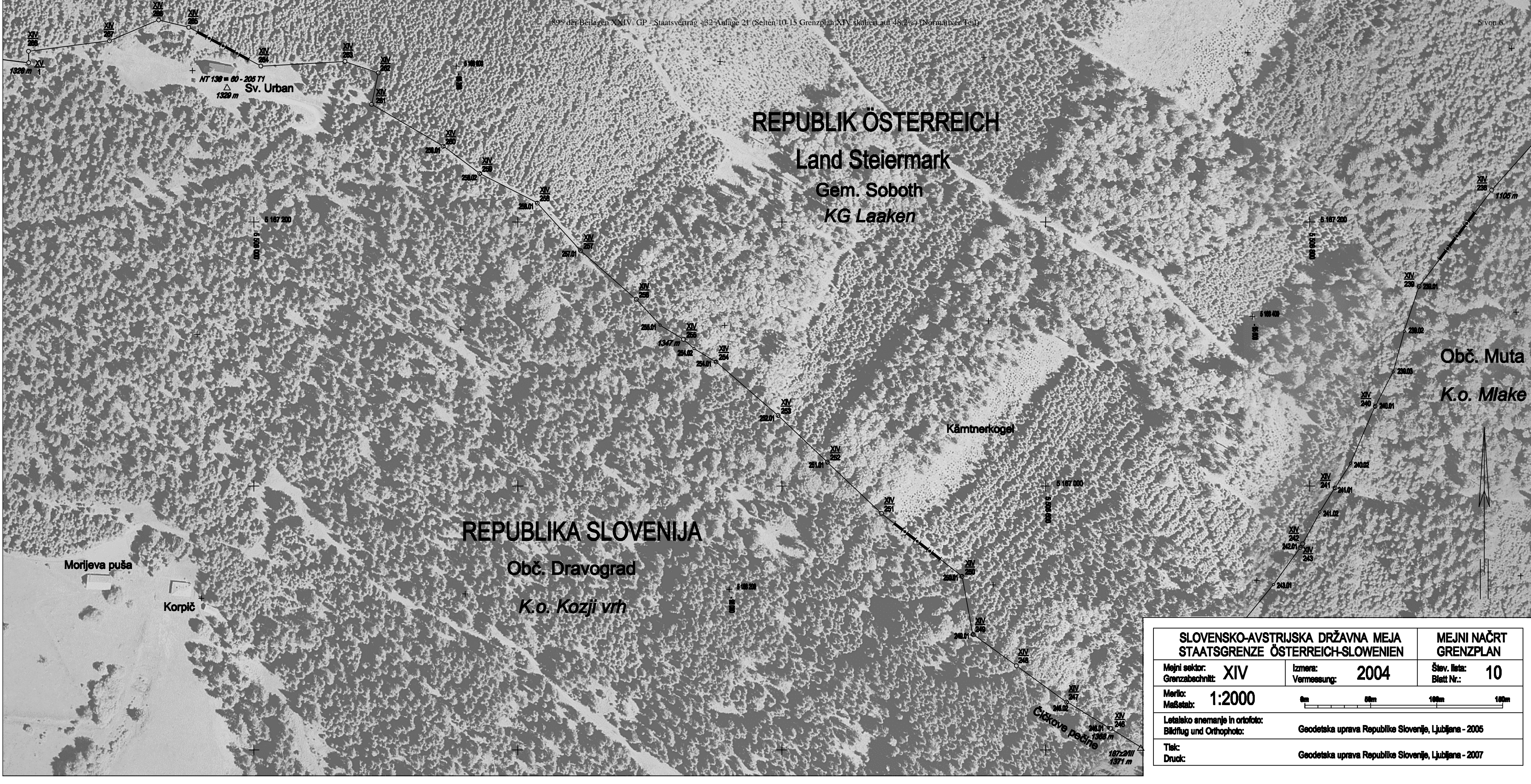


REPUBLIK ÖSTERREICH
 Land Steiermark
 Gem. Soboth
 KG Laaken

REPUBLIKA SLOVENIJA
 Obč. Muta
 K.o. Mlake

SLOVENSKO-AVSTRIJSKA DRŽAVNA MEJA STAATSGRENZE ÖSTERREICH-SLOWENIEN		MEJNI NAČRT GRENZPLAN
Mejni sektor: Grenzabschnitt:	XIV	Štev. lista: Blatt Nr.: 9
Merilo: Maßstab:	1:2000	Izmera: Vermessung: 2004
Letalsko snemanje in ortofoto: Bildflug und Orthophoto:		Geodetska uprava Republike Slovenije, Ljubljana - 2005
Tisk: Druck:		Geodetska uprava Republike Slovenije, Ljubljana - 2007






REPUBLIK ÖSTERREICH
 Land Steiermark
 Gem. Soboth
 KG Laaken

Obč. Muta
 K.o. Mlake

REPUBLIKA SLOVENIJA
 Obč. Dravograd
 K.o. Kozji vrh

Morjeva puša
 Korpič

SLOVENSKO-AVSTRIJSKA DRŽAVNA MEJA STAATSGRENZE ÖSTERREICH-SLOWENIEN		MEJNI NAČRT GRENZPLAN	
Mejni sektor: Grenzabschnitt:	XIV	Izmera: Vermessung:	2004
Merilo: Maßstab:	1:2000	Štev. lista: Blatt Nr.:	10
Letalsko snemanje in ortofoto: Bildflug und Orthophoto:		Geodetska uprava Republike Slovenije, Ljubljana - 2005	
Tisk: Druck:		Geodetska uprava Republike Slovenije, Ljubljana - 2007	



Čickove pečine
 1368 m
 1371 m

Die Vermessungsfachleute der "Ständigen Österreichisch - Slowenischen Grenzkommission" haben den vorliegenden "Grenzplan" für den Grenzabschnitt XIV verfasst, geprüft und in Ordnung befunden.

Geodetski strokovnjaki "Stalne slovensko - avstrijske komisije za mejo" so izdelali ta "Mejni načrt" za mejni sektor XIV, ga pregledali in ugotovili, da je v redu.

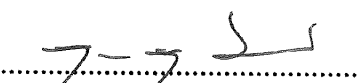
Der österreichische
Vermessungsfachmann:

Der slowenische
Vermessungsfachmann:

Avstrijski
geodetski strokovnjak:

Slovenski
geodetski strokovnjak:


.....
Dipl.-Ing. Manfred NEUBAUER


.....
Dipl.-Ing. Gregor LOBNIK

Die "Ständige Österreichisch - Slowenische Grenzkommission" den vorliegenden "Grenzplan" für den Grenzabschnitt XIV anlässlich ihrer 16. Tagung genehmigt (Niederschrift vom 5. Juni 2008).

"Stalna slovensko - avstrijska komisija za mejo" je odobrila ta "Mejni načrt" za mejni sektor XIV na svojem 16. zasedanju (zapisnik z dne 5. junija 2008).

Seggauberg,

am
dne

5. Juni 2008
5. junija 2008


Der Vorsitzende der
österreichischen Delegation der
Grenzkommission:

Der Vorsitzende
der slowenischen Delegation der
Grenzkommission:

Predsednik
avstrijske delegacije
Komisije za mejo:

Predsednik
slovenske delegacije
Komisije za mejo:


.....
Dipl.-Ing. Dr. Christoph WAROCH


.....
Dipl.-Ing. Tomaž PETEK

