

1270 m Potoška planina

895 der Beilagen XXIV. GP - Staatsvertrag - 49 Anlage 36 (Seiten 9-13 Grenzplan XXV skaliert auf 48,2%) (Normativer Teil)

K.o. Koroška Bela

1794 m

Urbas

REPUBLIKA SLOVENIJA

Obč. Jesenice

K.o. Potoki

Mali vrh

Schneiderkar
Žnidarjeva krnica

Turn
1822 m

Obč. Žirovnica

K.o. Žirovnica

REPUBLIK ÖSTERREICH

Land Kärnten

Gem. Feistritz im Rosental / Obč. Bistrica v Rožu


KG Matschach

Rjave peči

Vajnež
2103 m

Weinasch

Vajnežovo sedlo



STAATSGRENZE ÖSTERREICH-SLOWENIEN SLOVENSKO-AVSTRIJSKA DRŽAVNA MEJA		GRENZPLAN MEJNI NAČRT	
Grenzabschnitt: Mejni sektor:	XXV	Vermessung: Izmera:	1996
Maßstab: Merilo:	1:5000	Blatt Nr.: Štev. lista:	5
Bildflug und Orthophoto: Letalsko snemanje in ortofoto:		Bundesamt für Eich- und Vermessungswesen, Wien - 1995	
Druck: Tisk:	Bundesamt für Eich- und Vermessungswesen, Wien		

5 144 000
5 144 000

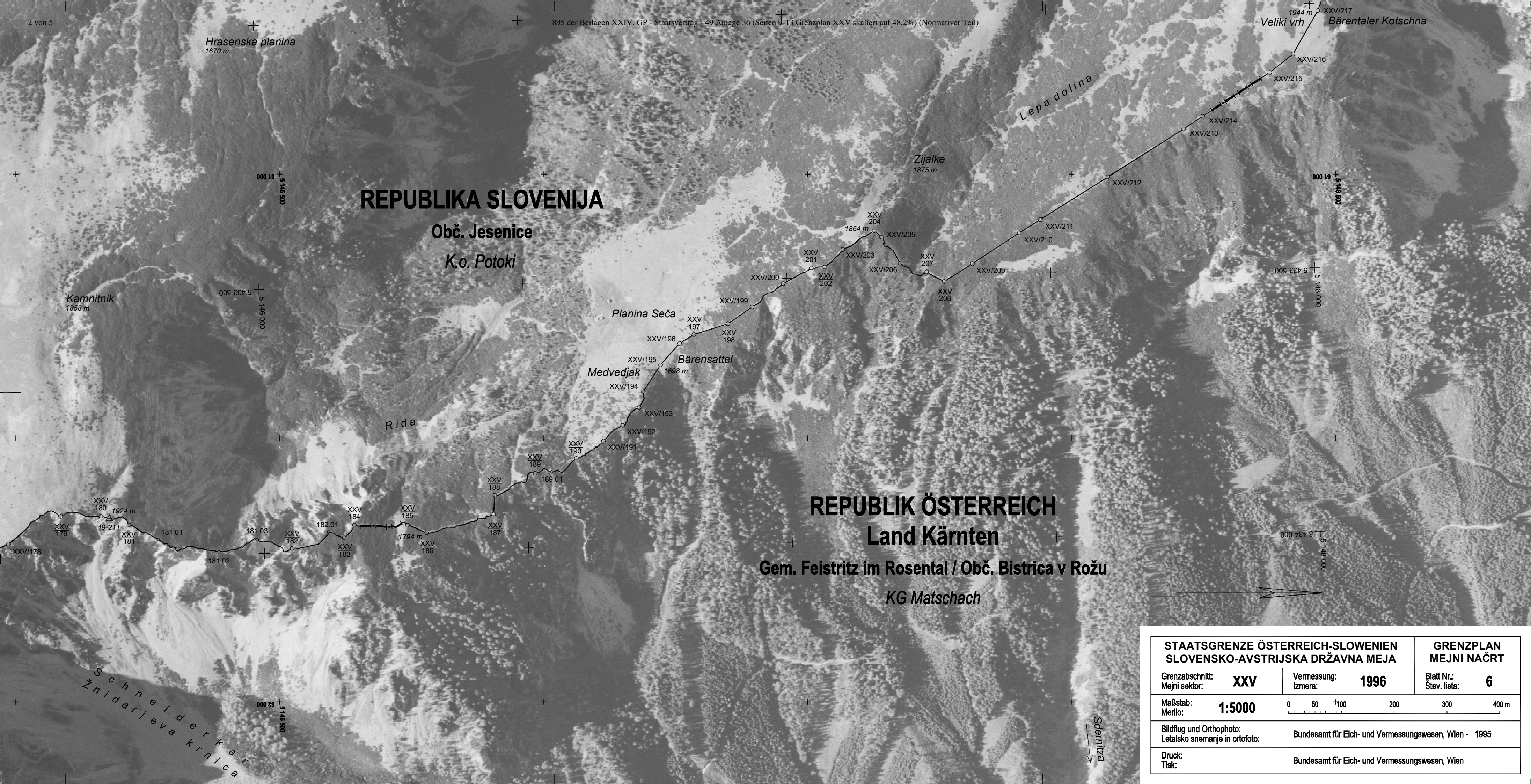
5 144 500
5 144 500

5 144 000
5 144 000

5 146 500
5 146 500

5 146 500
5 146 500

5 146 000
5 146 000



Hrasenska planina
1670 m

Veliki vrh
1944 m

Bärentaler Kotschna

Lepa dolina

Zijalke
1875 m

REPUBLIKA SLOVENIJA

Obč. Jesenice

K.o. Potoki

Kamnitnik
1858 m

Planina Seča

XXV/197

XXV/198

Bärensattel
1698 m

Medvedjak

XXV/194

XXV/193

Rida

XXV/190

XXV/191

XXV/188

189.01

REPUBLIK ÖSTERREICH
Land Kärnten

Gem. Feistritz im Rosental / Obč. Bistrica v Rožu

KG Matschach

XXV/180

1924 m

XXV/179

49-211

XXV/181

181.01

181.02

181.03

XXV/182

182.01

XXV/184

XXV/185

1794 m

XXV/186

XXV/187

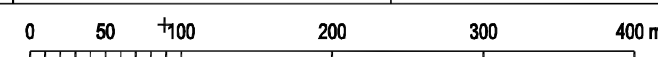
189.01

5 434 000

5 148 000



STAATSGRENZE ÖSTERREICH-SLOWENIEN SLOVENSKO-AVSTRIJSKA DRŽAVNA MEJA		GRENZPLAN MEJNI NAČRT	
Grenzabschnitt: Mejni sektor:	XXV	Vermessung: Izmera:	1996
Maßstab: Merilo:	1:5000	Blatt Nr.: Štev. lista:	6
Bildflug und Orthophoto: Letalsko snemanje in ortofoto:		Bundesamt für Eich- und Vermessungswesen, Wien - 1995	
Druck: Tisk:		Bundesamt für Eich- und Vermessungswesen, Wien	



Schneiderkar
Žnidarjeva krnica

Sderritza

000 29

5 146 500

000 337

5 146 000

000 19

5 146 500

000 19

5 148 500

000 537

5 148 000

Gem. St. Jakob im Rosental / Obč. Šentjakob v Rožu

KG Maria Elend

Gem. Feistritz im Rosental / Obč. Bistrice v Rožu

KG Suetschach

Plautzalm

REPUBLIK ÖSTERREICH
Land Kärnten

Gem. Feistritz im Rosental / Obč. Bistrice v Rožu

KG Matschach

REPUBLIKA SLOVENIJA

Obč. Jesenice

K.o. Koroška bela

Belska planina

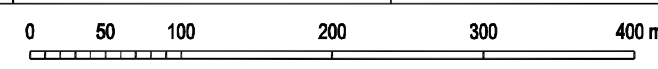
Močila

Bärentaler Kotschna

Veliki vrh



STAATSGRENZE ÖSTERREICH-SLOWENIEN SLOVENSKO-AVSTRIJSKA DRŽAVNA MEJA		GRENZPLAN MEJNI NAČRT	
Grenzabschnitt: Mejni sektor:	XXV	Vermessung: Izmera:	1996
Maßstab: Merilo:	1:5000	Blatt Nr.: Štev. lista:	7
Bildflug und Orthophoto: Letalsko snemanje in ortofoto:		Bundesamt für Eich- und Vermessungswesen, Wien - 1995	
Druck: Tisk:		Bundesamt für Eich- und Vermessungswesen, Wien	





REPUBLIK ÖSTERREICH Land Kärnten

Gem. St. Jakob im Rosental / Obč. Šentjakob v Rožu
KG Maria Elend


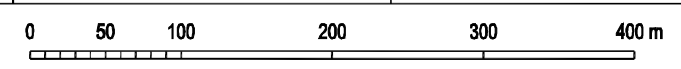
REPUBLIKA SLOVENIJA

Obč. Jesenice
K.o. Planina

Obč. Jesenice
K.o. Koroška bela

Obč. Jesenice
K.o. Javorniški Rovt

STAATSGRENZE ÖSTERREICH-SLOWENIEN SLOVENSKO-AVSTRIJSKA DRŽAVNA MEJA		GRENZPLAN MEJNI NAČRT	
Grenzabschnitt: Mejni sektor:	XXV	Vermessung: Izmera:	1996
Maßstab: Merilo:	1:5000	Blatt Nr.: Štev. lista:	8
Bildflug und Orthophoto: Letalsko snemanje in ortofoto:		Bundesamt für Eich- und Vermessungswesen, Wien - 1995	
Druck: Tisk:		Bundesamt für Eich- und Vermessungswesen, Wien	

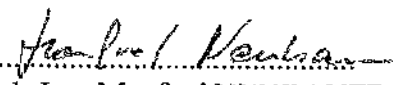


Die Vermessungsfachleute der "Ständigen Österreichisch - Slowenischen Grenzkommission" haben den vorliegenden "Grenzplan" für den Grenzabschnitt XXV verfasst, geprüft und in Ordnung befunden.

Geodetski strokovnjaki "Stalne slovensko - avstrijske komisije za mejo" so izdelali ta "Mejni načrt" za mejni sektor XXV, ga pregleдали in ugotovili, da je v redu.

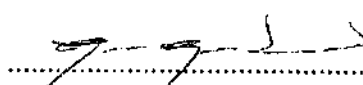
Der österreichische
Vermessungsfachmann:

Avstrijski
geodetski strokovnjak:


Dipl.-Ing. Manfred NEUBAUER

Der slowenische
Vermessungsfachmann:

Slovenski
geodetski strokovnjak:


Dipl.-Ing. Gregor LOBNIK

Die "Ständige Österreichisch - Slowenische Grenzkommission" den vorliegenden "Grenzplan" für den Grenzabschnitt XXV anlässlich ihrer 16. Tagung genehmigt (Niederschrift vom 5. Juni 2008).

"Stalna slovensko - avstrijska komisija za mejo" je odobrila ta "Mejni načrt" za mejni sektor XXV na svojem 16. zasedanju (zapisnik z dne 5. junija 2008).

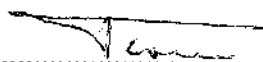
Seggauberg,

am
dnc

5. Juni 2008
5. junija 2008

Der Vorsitzende der
österreichischen Delegation der
Grenzkommission:


Predsednik
avstrijske delegacije
Komisije za mejo:


Dipl.-Ing. Dr. Christoph TWAROCH



Der Vorsitzende
der slowenischen Delegation der
Grenzkommission:

Predsednik
slovenske delegacije
Komisije za mejo:


Dipl.-Ing. Tomaž PETEK

