

ANLAGE 40

zu Artikel 14 des Vertrages zwischen der Republik Österreich und der Republik Slowenien über den Verlauf der Staatsgrenze in den Grenzabschnitten VIII bis XV und XXII bis XXVII

PRILOGA 40

k členu 14 Pogodbe med Republiko Slovenijo in Republiko Avstrijo o poteku državne meje na mejnih sektorjih VIII do XV in XXII do XXVII

STAATSGRENZE  
REPUBLIK ÖSTERREICH - REPUBLIK SLOWENIEN

DRŽAVNA MEJA  
REPUBLIKE SLOVENIJE - REPUBLIKE AVSTRIJE

GRENZBESCHREIBUNG

OPIS MEJE

Grenzabschnitt XXVII

Mejni sektor XXVII

2008

## ERLÄUTERUNGEN ZUR GRENZBESCHREIBUNG

In den einzelnen Spalten sind eingetragen:

- Spalte 1:** Die Nummern der Grenzzeichen in fortlaufender Reihenfolge. Der Standort des Grenzzeichens wird bei indirekter Vermarkung durch die Symbole "Oe" oder "RS" angegeben.  
Es bedeutet:  
**Oe** ..... Grenzzeichen steht auf österreichischem Gebiet  
**RS** ..... Grenzzeichen steht auf slowenischem Gebiet
- Spalte 2:** Typen und Material der Grenzzeichen nach folgendem Schlüssel:
- |                              |                              |               |
|------------------------------|------------------------------|---------------|
| A ...Grenzstein der Type A   | a ... Grenzplatte der Type A | 1 ... Beton   |
| B ...Grenzstein der Type B   | b ... Grenzplatte der Type B | 2 ... Marmor  |
| C ...Grenzstein der Type C   | c ... Grenzplatte der Type C | 3 ... Granit  |
| D ...Grenzstein der Type D   |                              | 4 ... Messing |
| F ...Findling, Kreuz im Fels |                              | 5 ... Bronze  |
| R ...Metallmarke             |                              |               |
- Spalte 3:** Bei indirekter Vermarkung ist die Entfernung vom Grenzzeichen zum Grenzpunkt, aus Koordinaten berechnet, angegeben.
- Spalte 4:** Die Entfernung zum nächstfolgenden Grenzzeichen aus Koordinaten berechnet und von der Projektionsverzerrung befreit.
- Spalte 5:** Die Angabe der Nummern der unvermarkten Bruchpunkte der Grenzlinie bis zum nächstfolgenden Grenzzeichen.  
Die unvermarkten Bruchpunkte der Grenzlinie zwischen zwei Grenzzeichen mit ganzzahliger Nummer erhalten die Bezeichnung des vorausgehenden Grenzzeichens unter Zusatz eines Punktes und der Ziffern 01, 02, 03 usw.  
Bruchpunkte der Grenzlinie, die durch Grenzzeichen mit ganzzahliger Nummer indirekt vermarktet sind, erhalten die Bezeichnung dieses Grenzzeichens unter Zusatz eines Punktes und der Ziffern 00.
- Spalte 6:** Die verbale Beschreibung des Grenzverlaufes.
- Spalte 7:** Die Nummer des zugehörigen Blattes des Grenzplanes.
- Spalte 8:** Anmerkungen.

## POJASNILA K OPISU MEJE

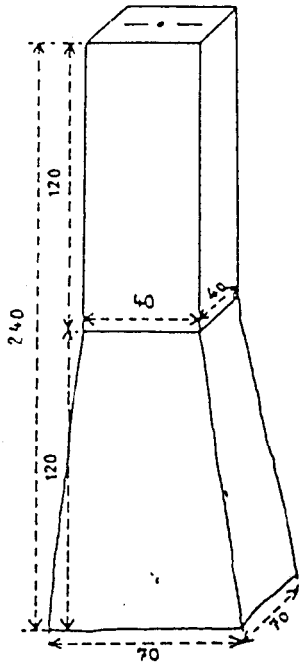
V posameznih rubrikah je navedeno:

- Rubrika 1: Številke mejnih znakov v aritmetičnem vrstnem redu. Položaj mejnega znaka je pri indirektni označitvi naveden s simboloma "RS" ali "Oe".  
To pomeni:  
**RS** ..... mejni znak stoji na slovenskem ozemlju  
**Oe** ..... mejni znak stoji na avstrijskem ozemlju
- Rubrika 2: Tipi in materiali mejnih znakov po naslednjem ključu:
- |                                   |                           |                |
|-----------------------------------|---------------------------|----------------|
| A ... mejnik tipa A               | a ... mejna plošča tipa A | 1 ... beton    |
| B ... mejnik tipa B               | b ... mejna plošča tipa B | 2 ... marmor   |
| C ... mejnik tipa C               | c ... mejna plošča tipa C | 3 ... granit   |
| D ... mejnik tipa D               |                           | 4 ... medenina |
| F ... naravna skala, križ v steni |                           | 5 ... bron     |
| R ... kovinski čep                |                           |                |
- Rubrika 3: Pri indirektnem označevanju je navedena razdalja mejnega znaka do mejne točke, izračunane iz koordinat.
- Rubrika 4: Razdalja do naslednjega mejnega znaka izračunana iz koordinat in brez projekcijskih popravkov.
- Rubrika 5: Navedbe številke neoznačenih lomnih točk mejne črte do naslednjega mejnega znaka. Neoznačene lomne točke mejne črte med dvema mejnima znakoma s celoštevilčno številko dobijo oznako predhodnega mejnega znaka z dodatkom pike in številke 01, 02, 03, itd.  
Lomne točke mejne črte, ki so indirektno označene z mejnimi znaki s celoštevilčno številko, dobijo oznako tega mejnega znaka z dodatkom pike in številke 00.
- Rubrika 6: Besedni opis poteka meje
- Rubrika 7: Številka pripadajočega lista mejnega načrta
- Rubrika 8: Opombe

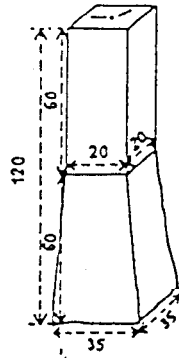
## SKIZZEN DER VERWENDETEN TYPEN DER GRENZZEICHEN SKICE UPORABLJENIH TIPOV MEJNIH ZNAKOV

Grenzstein  
Mejnik

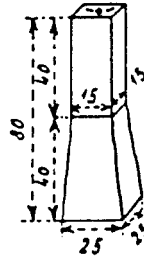
Type A  
Tip A



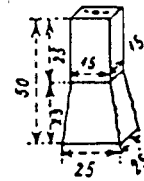
Type B  
Tip B



Type C  
Tip C

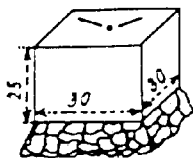


Type D  
Tip D



Grenzplatte  
Mejna plošča

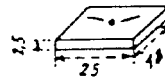
Type A  
Tip A



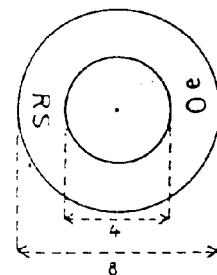
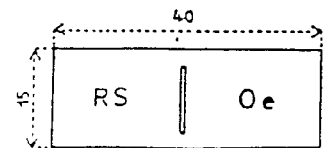
Type B  
Tip B



Type C  
Tip C



Metallmarke mit Plakette  
Kovinski čep s ploščo



Grenzabschnitt:  
Mejni sektor:

XXVII

Seite:  
Stran 1

Nummer des Grenzzeichens	Type und Material	Entfernung zum Grenzpunkt in m	Entfernung zum nächstfolgenden Grenzzeichen in m	Grenzpunkt- nummer	Beschreibung des Grenzverlaufes	Grenzplan Blatt Nr.	Anmerkungen
Številka mejnega znaka	Tip in material	Oddaljenost do mejne točke v m	Oddaljenost do naslednjega mejnega znaka v m	Številka mejne točke	Opis poteka meje	Mejni načrt številka lista	Opombe
1	2	3	4	5	6	7	8
XXVII/1	a 2		19,56		Geradlinig zwischen den Grenzzeichen und Grenzpunkten gemäß den Spalten 1 und 5	1	Die Grenzlinie verläuft vom Grenzzeichen XXVII/1 am Mallestiger Mittagsgogel entlang des Grates zum Techantiger Mittagsgogel (XXVII/40).
2	c 2		45,03				
3	c 2		52,28				
4	c 2		18,40				
5	c 2		22,67				
6	c 2		8,04				
7	c 2		68,28				
8	c 1		31,40				
9	c 2		22,48				
10	c 1		43,59				
11	c 2		68,21				
12	c 1		53,50				
13	c 2		53,14				
14	F		89,06	14.01			
14.02	c 2		43,36	V ravni črti med mejnimi znaki in mejnimi točkami skladno s stolpcema 1 in 5			
15	c 2		149,33	16.01			
16	c 2		52,73	17.01 – 17.02			
17	c 2		57,43	18.01			
18	c 1		55,13	19.01			
19	c 2		106,46				
20	c 2		44,59				
21	c 2		23,90				
22	c 2		86,29				

Grenzabschnitt:  
Mejني sektor:

XXVII

Seite:  
Stran 2

Nummer des Grenzzeichens	Type und Material	Entfernung zum Grenzpunkt in m	Entfernung zum nächstfolgenden Grenzzeichen in m	Grenzpunkt- nummer	Beschreibung des Grenzverlaufes	Grenzplan Blatt Nr.	Anmerkungen
Številka mejnega znaka	Tip in material	Oddaljenost do mejne točke v m	Oddaljenost do naslednjega mejnega znaka v m	Številka mejne točke	Opis poteka meje	Mejni načrt številka lista	Opombe
1	2	3	4	5	6	7	8
23	c 2		19,02		Geradlinig zwischen den Grenzzeichen und Grenzpunkten gemäß den Spalten 1 und 5	1	Die Grenzlinie verläuft entlang des Grates zum Techantiger Mittagsgogel (XXVII/40)  Mejna črta poteka po grebenu do Trupejevega Poldna(XXVII/40).
24	c 2		19,81				
25	c 2		48,93				
26	c 2		32,32				
27	c 2		18,45				
28	c 2		91,21				
29	c 2		30,87				
30	c 2		102,80				
31	c 2		17,23				
32	c 2		66,55				
33	c 2		70,95				
34	c 2		69,79	34.01			
35	c 2		62,53	35.01			
36	c 2		104,09	36.01			
37	c 1		69,52	37.01			
38	F		38,49				
39	F		34,50	39.01			
40	C 1		60,68	40.01			
41	F		63,26	41.01			
42	F		38,08	42.01			
							Die Grenzlinie verläuft vom Techantiger Mittagsgogel entlang des Grates Richtung Westen.  Mejna črta poteka od Trupejevega Poldna po grebenu v smeri zahoda.

Grenzabschnitt:  
Mejini sektor:

XXVII

Seite:  
Stran 3

Nummer des Grenzzeichens	Type und Material	Entfernung zum Grenzpunkt in m	Entfernung zum nächstfolgenden Grenzzeichen in m	Grenzpunkt-nummer	Beschreibung des Grenzverlaufes	Grenzplan Blatt Nr.	Anmerkungen	
Številka mejnega znaka	Tip in material	Oddaljenost do mejne točke v m	Oddaljenost do naslednjega mejnega znaka v m	Številka mejne točke	Opis poteka meje	Mejni načrt številka lista	Opombe	
1	2	3	4	5	6	7	8	
43	F		37,01		Geradlinig zwischen den Grenzzeichen und Grenzpunkten gemäß den Spalten 1 und 5	1	Die Grenzlinie verläuft zunächst entlang des Grates und dann über den bewaldeten Bergrücken zur Blekowa Alm.	
				43.01				
44	F		49,67					
				44.01				
45	F		76,56					
46	F		59,78					
				46.01				
47	C 2		36,61					
				47.01				
48	C 2		26,78					
49	C 2		60,06					
				49.01 – 49.02				
50	C 2		52,67					
				50.01				
51	C 2		33,62			V ravni črti med mejnimi znaki in mejnimi točkami skladno s stolpcema 1 in 5	2	Mejna črta poteka najprej po grebenu in nato po gozdnatem pobočju do Blekove planine.
				51.01				
52	C 2		27,40					
				52.01				
53	C 2		103,81					
54	C 2		52,16					
				54.01				
55	C 2		53,80					
56	C 2		79,53					
57	C 2		91,48					
				57.01				
58	c 1		51,85					
59	c 2		71,71					
				59.01				

Grenzabschnitt:  
Mejni sektor:

XXVII

Seite:  
Stran 4

Nummer des Grenzzeichens	Type und Material	Entfernung zum Grenzpunkt in m	Entfernung zum nächstfolgenden Grenzzeichen in m	Grenzpunkt- nummer	Beschreibung des Grenzverlaufes	Grenzplan Blatt Nr.	Anmerkungen
Številka mejnega znaka	Tip in material	Oddaljenost do mejne točke v m	Oddaljenost do naslednjega mejnega znaka v m	Številka mejne točke	Opis poteka meje	Mejni načrt številka lista	Opombe
1	2	3	4	5	6	7	8
60	C 2		71,02		Geradlinig zwischen den Grenzzeichen und Grenzpunkten gemäß den Spalten 1 und 5	2	Die Grenzlinie verläuft über den bewaldeten Bergrücken zur Blekowa Alm (XXVII/78).
				60.01			
61	c 2		57,55				
62	C 2		80,17				
				62.01			
63	C 2		44,93				
64	C 2		91,99				
65	C 2		108,70				
				65.01			
66	C 2		93,35				
67	C 2		73,94				
				67.01			
68	C 2		45,61				
69	C 2		83,87				
				69.01			
70	C 2		20,77				
71	C 2		106,57				
				71.01			
72	C 2		72,81				
73	C 2		93,06				
				73.01			
74	C 2		54,71				
75	C 2		44,90				
76	C 2		72,62				
77	C 2		87,26				
78	C 2		76,65				
79	C 2		107,70				
80	C 2		88,07				
							Die Grenzlinie verläuft von der Blekowa Alm entlang des Kammes zur Blekowa. Mejna črta poteka od Blekove planine po grebenu do Blekove



Grenzabschnitt:  
Mejini sektor: XXVIISeite:  
Stran 5

Nummer des Grenzzeichens	Type und Material	Entfernung zum Grenzpunkt in m	Entfernung zum nächstfolgenden Grenzzeichen in m	Grenzpunkt- nummer	Beschreibung des Grenzverlaufes	Grenzplan Blatt Nr.	Anmerkungen	
Številka mejnega znaka	Tip in material	Oddaljenost do mejne točke v m	Oddaljenost do naslednjega mejnega znaka v m	Številka mejne točke	Opis poteka meje	Mejni načrt številka lista	Opombe	
1	2	3	4	5	6	7	8	
81	C 2		30,47		Geradlinig zwischen den Grenzzeichen und Grenzpunkten gemäß den Spalten 1 und 5	2	Die Grenzlinie verläuft entlang des Kammes zur Blekowa (XXVII/88).  Mejna črta poteka po grebenu do Blekove (XXVII/88)	
82	C 2		66,18					
83	C 2		45,32					
84	C 2		53,02					
85	C 2		50,83					
86	C 2		42,76					
87	C 2		23,12					Die Grenzlinie verläuft von der Blekowa entlang des Kammes zur Woschza.  Mejna črta poteka od Blekove po grebenu do Vošce
88	C 2		95,15				88.01	
89	C 2		129,14				89.01	
90	F		117,04				90.01	
91	F		73,27				91.01	
92	F		68,92				92.01	
93	F		62,87					
93.01	F		79,98				93.02	
94	F		27,63					
95	F		90,54				95.01 – 95.02	
96	F		75,09				96.01	
97	D 1		51,92					
97.01	F		23,21					
98	F		78,78					
						3		

Grenzabschnitt:  
Mejني sektor:

XXVII

Seite:  
Stran 6

Nummer des Grenzzeichens	Type und Material	Entfernung zum Grenzpunkt in m	Entfernung zum nächstfolgenden Grenzzeichen in m	Grenzpunkt- nummer	Beschreibung des Grenzverlaufes	Grenzplan Blatt Nr.	Anmerkungen
Številka mejnega znaka	Tip in material	Oddaljenost do mejne točke v m	Oddaljenost do naslednjega mejnega znaka v m	Številka mejne točke	Opis poteka meje	Mejni načrt številka lista	Opombe
1	2	3	4	5	6	7	8
				98.01	Geradlinig zwischen den Grenzzeichen und Grenzpunkten gemäß den Spalten 1 und 5	3	Die Grenzlinie verläuft entlang des Kammes zur Woschza (XXVII/101). Mejna črta poteka po grebenu do Vošce (XXVII/101)
99	D 1		91,67	99.01			
100	D 1		52,78				
101	C 2		54,38				
101.01	F		22,80				
102	F		82,58				
				102.01			
103	C 2		50,19				
103.01	F		35,15				
104	C 2		26,96				
104.01	F		36,84				
105	C 2		82,07				
				105.01			
106	C 2		34,22				
107	C 2		91,72				
				107.01			
108	C 2		83,83				
				108.01			
109	C 2		31,87				
110	C 2		26,22				
111	C 2		33,93				
112	C 2		55,94				
113	C 2		56,58				
114	C 2		29,80				
115	C 2		59,80				
116	C 2		85,80				
				116.01			

Grenzabschnitt:  
Mejni sektor:

XXVII

Seite:  
Stran 7

Nummer des Grenzzeichens	Type und Material	Entfernung zum Grenzpunkt in m	Entfernung zum nächstfolgenden Grenzzeichen in m	Grenzpunkt- nummer	Beschreibung des Grenzverlaufes	Grenzplan Blatt Nr.	Anmerkungen
Številka mejnega znaka	Tip in material	Oddaljenost do mejne točke v m	Oddaljenost do naslednjega mejnega znaka v m	Številka mejne točke	Opis poteka meje	Mejni načrt številka lista	Opombe
1	2	3	4	5	6	7	8
117	C 2		49,57		Geradlinig zwischen den Grenzzeichen und Grenzpunkten gemäß den Spalten 1 und 5	3	Die Grenzlinie verläuft über den bewaldeten Bergrücken zur Wauchza.
118	C 2		63,84				
119	C 2		53,00				
				119.01			
120	C 2		75,62				
				120.01			
121	C 2		77,41				
122	C 2		38,60				
123	C 2		49,68				
124	C 2		79,66				
125	C 2		51,01				
				125.01			
126	C 2		41,45				
127	C 2		87,63				
128	C 2		58,14				
129	C 2		37,35				
130	A 2		34,39				
131	C 2		55,14				
				131.01			
132	C 2		47,66				
133	C 2		28,51				
134	C 2		38,71				
135	C 2		64,36				
				135.01			
136	C 2		45,79				
137	C 2		38,89				
138	C 2		22,24				

Grenzabschnitt:  
Mejni sektor:

XXVII

Seite:  
Stran 8

Nummer des Grenzzeichens	Type und Material	Entfernung zum Grenzpunkt in m	Entfernung zum nächstfolgenden Grenzzeichen in m	Grenzpunkt- nummer	Beschreibung des Grenzverlaufes	Grenzplan Blatt Nr.	Anmerkungen
Številka mejnega znaka	Tip in material	Oddaljenost do mejne točke v m	Oddaljenost do naslednjega mejnega znaka v m	Številka mejne točke	Opis poteka meje	Mejni načrt številka lista	Opombe
1	2	3	4	5	6	7	8
139	C 2		38,28		Geradlinig zwischen den Grenzzeichen und Grenzpunkten gemäß den Spalten 1 und 5	3	Die Grenzlinie verläuft über den bewaldeten Bergrücken zur Wauchza (XXVII/147).  Mejna črta poteka po gozdnatem pobočju do Sedla Bavhica (XXVII/147).
140	C 2		32,93				
141	C 2		39,17				
142	C 2		28,61				
143	C 2		28,18				
144	C 2		49,23				
145	C 2		35,56				
146	C 2		33,71				
147	C 2		36,32				
148	C 2		16,84				
149	C 2		20,09				
150	C 2		44,37				
151	C 2		41,93				
152	C 2		62,98				
153	C 2		29,10				
154	C 2		76,99				
155	C 2		55,76				
				155.01			
156	C 2		43,61				
157	C 2		44,72				
158	C 2		45,50				
158.01	F		71,66				
159	C 2		55,84				
				159.01			
160	C 2		62,03				
160.01	F		41,46				
160.02	D 1		42,96				
161	C 2		82,95				

Grenzabschnitt:  
Mejni sektor:

XXVII

Seite:  
Stran 9

Nummer des Grenzzeichens	Type und Material	Entfernung zum Grenzpunkt in m	Entfernung zum nächstfolgenden Grenzzeichen in m	Grenzpunkt- nummer	Beschreibung des Grenzverlaufes	Grenzplan Blatt Nr.	Anmerkungen
Številka mejnega znaka	Tip in material	Oddaljenost do mejne točke v m	Oddaljenost do naslednjega mejnega znaka v m	Številka mejne točke	Opis poteka meje	Mejni načrt številka lista	Opombe
1	2	3	4	5	6	7	8
				161.01			
162	C 2		45,01				
163	C 2		54,89				
164	C 2		53,63				
165	C 2		133,87				
				165.01 - 165.06			
166	C 2		20,54		Geradlinig zwischen den Grenzzeichen und Grenzpunkten gemäß den Spalten 1 und 5	4	Die Grenzlinie verläuft vom  Steinwipfel über den  bewaldeten Bergrücken zum  Steinberg (XXVII/183).
167	C 2		44,26				
168	C 2		42,50				
				168.01			
169	C 2		85,51		V ravni črti med mejnimi znaki in mejnimi točkami skladno s stolpcema 1 in 5	4	Mejna črta poteka od Visoke  Bavhe (Čni vrh) po  gozdnatem pobočju do  Kamnitega vrha (XXVII/183).
170	C 2		47,21				
				170.01			
171	C 2		28,10				
				171.01			
172	C 2		38,72				
173	C 2		34,47				
174	C 2		40,45				
175	C 2		39,14				
176	C 2		26,14				
177	C 2		60,29				
				177.01			
178	F		51,20				
				178.01			
179	C 2		23,68				
179.01	D 1		20,17				
180	C 2		36,90				
180.01	D 1		36,38				

Grenzabschnitt:  
Mejni sektor:

XXVII

Seite:  
Stran 10

Nummer des Grenzzeichens	Type und Material	Entfernung zum Grenzpunkt in m	Entfernung zum nächstfolgenden Grenzzeichen in m	Grenzpunkt-nummer	Beschreibung des Grenzverlaufes	Grenzplan Blatt Nr.	Anmerkungen
Številka mejnega znaka	Tip in material	Oddaljenost do mejne točke v m	Oddaljenost do naslednjega mejnega znaka v m	Številka mejne točke	Opis poteka meje	Mejni načrt številka lista	Opombe
1	2	3	4	5	6	7	8
181	C 2		69,63		Geradlinig zwischen den Grenzzeichen und Grenzpunkten gemäß den Spalten 1 und 5	4	Die Grenzlinie verläuft vom Steinberg entlang des den bewaldeten Bergrücken und über die Riegersdorfer Alm zum Rawikautz (XXVII/200).
182	C 2		36,58				
183	C 2		15,44				
183.01	F		40,62	183.02			
184	C 2		108,58	184.01			
185	C 2		71,28				
186	C 2		53,50				
187	C 2		90,40				
188	C 2		43,73				
189	C 2		54,97				
190	C 2		25,10				
191	C 2		25,43				
192	C 2		18,12				
193	C 2		24,93				
194	C 2		35,18				
195	C 2		62,47				
196	C 2		54,95				
197	C 2		52,42				
198	C 2		58,22	198.01			
199	C 2		57,84				
200	C 2		54,44	200.01			
201	C 2		33,59		5	Die Grenzlinie verläuft vom Rawikautz über den steilen Abfall zum Wurzenpass. Mejna črta poteka od Jerebikovca po strmim pobočju do Korenskega sedla.	
202	C 2		42,22				
203	C 2		43,02				

Grenzabschnitt:  
Mejni sektor:

XXVII

Seite:  
Stran 11

Nummer des Grenzzeichens	Type und Material	Entfernung zum Grenzpunkt in m	Entfernung zum nächstfolgenden Grenzzeichen in m	Grenzpunkt- nummer	Beschreibung des Grenzverlaufes	Grenzplan Blatt Nr.	Anmerkungen
Številka mejnega znaka	Tip in material	Oddaljenost do mejne točke v m	Oddaljenost do naslednjega mejnega znaka v m	Številka mejne točke	Opis poteka meje	Mejni načrt številka lista	Opombe
1	2	3	4	5	6	7	8
204	C 2		42,0943,60				
205 Oe	C 2	2,22	23,48				
				205.00			
205 RS	C 2	2,18	22,39				
				205.01 – 205.02			
206 RS	C 2	3,20	51,58				
				206.00 – 206.01			Die Grenzlinie verläuft
207 Oe	C 2	2,69	46,08				
				207.00			im Bereich
208 RS	C 2	3,20	53,84				
				208.00 – 208.01			des Grabens.
209 Oe	C 2	3,19	63,56				
				209.01 – 209.02			
210 RS	C 2	3,87	53,09				
				210.01 – 210.02			
211 Oe	C 2	3,18	34,55				
212 RS	C 2	3,26	26,82				
				212.00 – 212.01			
213 Oe	C 2	3,95	52,26				
				213.01 – 213.02			Mejna črta poteka
214 RS	C 2	4,22	35,31				
				214.01			na območju jarka.
215 Oe	C 2	7,46	27,51				
				215.01			
216 RS	C 2	6,68	37,53				
				216.01			
217 Oe	C 2	4,05	17,28				
				217.01			

Grenzabschnitt:  
Mejni sektor:

XXVII

Seite:  
Stran 12

Nummer des Grenzzeichens	Type und Material	Entfernung zum Grenzpunkt in m	Entfernung zum nächstfolgenden Grenzzeichen in m	Grenzpunkt-nummer	Beschreibung des Grenzverlaufes	Grenzplan Blatt Nr.	Anmerkungen
Številka mejnega znaka	Tip in material	Oddaljenost do mejne točke v m	Oddaljenost do naslednjega mejnega znaka v m	Številka mejne točke	Opis poteka meje	Mejni načrt številka lista	Opombe
1	2	3	4	5	6	7	8
218 RS	C 2	3,44	39,45		Geradlinig zwischen den Grenzpunkten gemäß Spalte 5		Die Grenzlinie verläuft im Bereich des Grabens.  Mejna črta poteka na območju jarka.
				218.01 – 218.03			
219 Oe	C 1	1,59	44,46				
				219.01			
220 RS	C 1	3,99	55,55				
				220.01			
221 Oe	C 2	5,85	93,31				
				221.00 – 221.05			
222 RS	C 2	5,62	32,74 32,07				
				222.01			
223 Oe	C 2	5,32	54,49				
				223.00			
223 RS	C 2	2,55	56,40		Geradlinig zwischen den Grenzzeichen und Grenzpunkten gemäß den Spalten 1 und 5	5	Die Grenzlinie verläuft über den flachen Abhang zum Wurzenpass.  Mejna črta poteka po položnem pobočju do Korenskega sedla
224	C 2		38,08				
225	C 2		110,20				
				225.01 – 225.02			
226	C 2		75,37				
227	A 1		12,74				
227.01	R 4		12,42				
228	A 1		66,63				
229	C 2		83,03				
230	C 2		51,69				
231	C 2		21,68 22,61		Geradlinig zwischen den Grenzpunkten gemäß Spalte 5		Grenzübergang Mejni prehod Wurzenpass - Korensko sedlo  Die Grenzlinie verläuft über den flachen Anstieg Richtung Westen. Mejna črta poteka po položnem pobočju v smeri zahoda
232 Oe	C 2	4,44	35,86				
				232.00			
232 RS	C 2	4,63	34,00				
				232.01 – 232.02	V ravni črti med mejnimi točkami skladno s stolpcem 5		Die Grenzlinie verläuft im Bereich des Grabens.  Mejna črta poteka na območju jarka.
233 RS	C 2	2,18	34,74				



Grenzabschnitt:  
Mejni sektor:

XXVII

Seite:  
Stran 13

Nummer des Grenzzeichens	Type und Material	Entfernung zum Grenzpunkt in m	Entfernung zum nächstfolgenden Grenzzeichen in m	Grenzpunkt- nummer	Beschreibung des Grenzverlaufes	Grenzplan Blatt Nr.	Anmerkungen
Številka mejnega znaka	Tip in material	Oddaljenost do mejne točke v m	Oddaljenost do naslednjega mejnega znaka v m	Številka mejne točke	Opis poteka meje	Mejni načrt številka lista	Opombe
1	2	3	4	5	6	7	8
				233.01 – 233.03	Geradlinig zwischen den Grenzpunkten gemäß Spalte 5	5	Die Grenzlinie verläuft im  Bereich des Grabens.
234 Oe	C 2	2,32	44,35	234.01 – 234.04			
235 RS	C 2	3,48	71,75	235.01 – 235.02			
236 Oe	C 2	5,62	64,04	236.01 – 236.03			
237 RS	C 2	3,58	79,41	237.01 – 237.03			
238 Oe	C 1	11,90	40,96	238.01 – 238.02			
239 RS	C 1	9,17	30,32	239.01			
240 Oe	C 1	6,65	49,12	240.01 – 240.02			
241 RS	D 1	6,92	39,20	241.01 – 241.02			
242 Oe	C 1	3,49	36,51	242.01 – 242.02			
243 RS	C 1	3,43	37,25				
244 Oe	C 2	6,43	50,46	244.01 – 244.03			
245 RS	D 2	9,45	52,90	245.01 – 245.04			
246 Oe	C 2	6,88	28,86	246.01			
247 RS	D 2	9,58	34,13	247.01 – 247.03			

Grenzabschnitt:  
Mejني sektor:

XXVII

Seite:  
Stran 14

Nummer des Grenzzeichens	Type und Material	Entfernung zum Grenzpunkt in m	Entfernung zum nächstfolgenden Grenzzeichen in m	Grenzpunkt- nummer	Beschreibung des Grenzverlaufes	Grenzplan Blatt Nr.	Anmerkungen
Številka mejnega znaka	Tip in material	Oddaljenost do mejne točke v m	Oddaljenost do naslednjega mejnega znaka v m	Številka mejne točke	Opis poteka meje	Mejni načrt številka lista	Opombe
1	2	3	4	5	6	7	8
248 Oe	D 2	6,00	27,54		Geradlinig zwischen den Grenzpunkten gemäß Spalte 5 V ravni črti med mejnimi točkami skladno s stolpcem 5		Die Grenzlinie verläuft im Bereich des Grabens.  Mejna črta poteka na območju jarka.
249 RS	D 2	6,17	20,68 21,06	249.01			
250 Oe	C 2	3,33	20,66	250.00			
250 RS	D 2	2,06	19,93				
251	D 2		37,60				
252	C 2		26,00		Geradlinig zwischen den Grenzzeichen und Grenzpunkten gemäß den Spalten 1 und 5	5	Die Grenzlinie verläuft über den steilen Anstieg zum Hahnenwipfel (XXVII/263).  Mejna črta poteka po strmem pobočju do Petelinjeka (XXVII/263)
253	D 2		49,95				
254	D 2		14,78				
255	D 2		26,74				
256	D 2		37,03				
257	D 2		35,90				
258	D 2		28,96				
259	C 2		50,66				
260	D 2		50,21				
261	D 2		50,32				
262	C 2		51,59				
263	C 2		58,11				
264	C 2		41,63		V ravni črti med mejnima znakoma in mejnimi točkami skladno s stolpcema 1 in 5	6	Die Grenzlinie verläuft vom Hahnenwipfel entlang des Kammes der Seltshacher Alm zum Dreiländerpunkt am Ofen.  Mejna črta poteka od Petelinjeka po grebenu Sovške planine do tromeje na Peči.
265	c 2		44,04				
266	c 2		70,66				
267	c 2		91,99				
268	C 2		86,49				
269	C 2		61,11				
270	C 2		79,50				
271	C 2		154,83				
272	C 2		50,55				

Grenzabschnitt:  
Mejni sektor:

XXVII

Seite:  
Stran 15

Nummer des Grenzzeichens	Type und Material	Entfernung zum Grenzpunkt in m	Entfernung zum nächstfolgenden Grenzzeichen in m	Grenzpunkt- nummer	Beschreibung des Grenzverlaufes	Grenzplan Blatt Nr.	Anmerkungen			
Številka mejnega znaka	Tip in material	Oddaljenost do mejne točke v m	Oddaljenost do naslednjega mejnega znaka v m	Številka mejne točke	Opis poteka meje	Mejni načrt številka lista	Opombe			
1	2	3	4	5	6	7	8			
273	c 2		82,17		Geradlinig zwischen den Grenzzeichen und Grenzpunkten gemäß den Spalten 1 und 5	6	Die Grenzlinie verläuft entlang des Kammes der Seltschacher Alm zum Dreiländerpunkt am Ofen (XXVII/294).			
274	c 2		41,34							
275	c 2		40,60							
276	c 2		81,14							
				276.01						
277	c 2		68,12							
278	c 2		58,01							
279	c 2		54,61							
280	c 2		47,90							
281	C 2		22,65							
282	C 2		44,34							
283	C 2		69,31							
284	C 2		47,29							
285	C 2		51,28							
286	C 2		23,14							
287	C 2		37,54							
288	C 2		77,22							
289	C 2		81,80							
290	C 2		36,75							
291	C 2		25,53							
292	C 2		33,57							
293	C 2		34,62							
294										Dreiländergrenzzeichen Oe-RS-I Tromeja RS - Oe - I
								Länge des Grenzabschnittes XXVII: 16,1 km Dolžina mejnega sektorja XXVII: 16,1 km		

Die Vermessungsfachleute der "Ständigen Österreichisch - Slowenischen Grenzkommission" haben die vorliegende "Grenzbeschreibung" für den Grenzabschnitt XXVII verfasst, geprüft und in Ordnung befunden.

Geodetski strokovnjaki "Stalne slovensko - avstrijske komisije za mejo" so izdelali ta "Opis meje" za mejni sektor XXVII, ga pregledali in ugotovili, da je v redu.


Der österreichische  
Vermessungsfachmann:

Avstrijski  
geodetski strokovnjak:

  
Dipl.-Ing. Manfred NEUBAUER

Der slowenische  
Vermessungsfachmann:

Slovenski  
geodetski strokovnjak:

  
Dipl.-Ing. Gregor LOBNIK

Die "Ständige Österreichisch - Slowenische Grenzkommission" hat die vorliegende "Grenzbeschreibung" für den Grenzabschnitt XXVII anlässlich ihrer 16. Tagung genehmigt (Niederschrift vom 5. Juni 2008).

"Stalna slovensko - avstrijska komisija za mejo" je odobrila ta "Opis meje" za mejni sektor XXVII na svojem 16. zasedanju (zapisnik z dne 5. junija 2008).

Seggauberg,

am  
dne

5. Juni 2008  
5. junija 2008

Der Vorsitzende der  
österreichischen Delegation der  
Grenzkommission:


Predsednik  
avstrijske delegacije  
Komisije za mejo:

  
Dipl.-Ing. Dr. Christoph TWAROCH



Der Vorsitzende  
der slowenischen Delegation der  
Grenzkommission:

Predsednik  
slovenske delegacije  
Komisije za mejo:

  
Dipl.-Ing. Tomaž PETEK

